

ПРОЕКТ
ОРГАНИЗАЦИИ ДОРОЖНОГО ДВИЖЕНИЯ
НА УЛИЧНО-ДОРОЖНОЙ СЕТИ ГОРОДСКОГО ОКРУГА РЕФТИНСКИЙ
(АКТУАЛИЗИРОВАННАЯ РЕДАКЦИЯ)

ТОМ 2. КНИГА 1. ТОМОВ 2

Утвержден:
Администрацией городского округа Рефтинский

Согласован:
ОГИБДД МО МВД России "Асбестовский"

Согласован:
Муниципальным казённым учреждением
"Управление заказчика"
городского округа Рефтинский

Дата разработки: 2022 год

СОДЕРЖАНИЕ

№ п/п	Содержание	Номера листов
ТОМ 2. КНИГА 1		
1	Титульный лист.	1
2	Содержание.	2 - 3
3	Адресные ведомости размещения технических средств организации дорожного движения по объекту автодорога по улице Гагарина (кольцевая).	4 - 25
4	Адресные ведомости размещения технических средств организации дорожного движения по объекту автодорога по улице Юбилейная (объездная).	26 - 45
5	Адресные ведомости размещения технических средств организации дорожного движения по объекту автодорога по улице Юбилейная (от т. 23 до перекрёстка ул. Лесная).	46 - 63
6	Адресные ведомости размещения технических средств организации дорожного движения по объекту автодорога с тротуаром от дома 18 а по улице Гагарина до улицы Молодёжная.	64 - 76
7	Адресные ведомости размещения технических средств организации дорожного движения по объекту автодорога с тротуаром по улице Молодёжная (от здания № 6 до дома № 3).	77 - 90
8	Адресные ведомости размещения технических средств организации дорожного движения по объекту автодорога с тротуаром по улице Молодёжная (от дома №3 до дома № 25).	91 - 110
9	Адресные ведомости размещения технических средств организации дорожного движения по объекту автодорога с тротуаром по улице Молодёжная (от дома № 3 до здания № 26).	111 - 126
10	Адресные ведомости размещения технических средств организации дорожного движения по объекту автодорога до артскважины «Тёплый ключ».	139 - 142
11	Адресные ведомости размещения технических средств организации дорожного движения по объекту автодорога по ул. Гагарина (от дома № 18а, вдоль домов 19-22, до автодороги на РефтГРЭС).	143 - 154
12	Адресные ведомости размещения технических средств организации дорожного движения по объекту замощение автодороги частный сектор район 11 га (микр. Заречный) ул. Энтузиастов, ул. Дружбы, ул. Родниковая.	143 - 177

№ п/п	Содержание	Номера листов
13	Адресные ведомости размещения технических средств организации дорожного движения по объекту автодорога до детского загородного оздоровительного лагеря «Искорка».	178 - 200
14	Адресные ведомости размещения технических средств организации дорожного движения по объекту автодорога от моста совмещённого автодорожного через водохранилище до моста автодорожного через подводящий канал.	201 - 217
15	Адресные ведомости размещения технических средств организации дорожного движения по объекту замощение автодороги до ГЗБИ.	218 - 234
16	Адресные ведомости размещения технических средств организации дорожного движения по объекту замощение автодороги от дома № 17 по ул. Юбилейная до базы "Волна".	235 - 238
17	Адресные ведомости размещения технических средств организации дорожного движения по объекту автодорога от дома № 10 по улице Юбилейная до базы «Маяк».	239 - 243
18	Адресные ведомости размещения технических средств организации дорожного движения по объекту автодорога по улица Гагарина (от здания № 45 до автозаправочной станции).	244 - 254
19	Адресные ведомости размещения технических средств организации дорожного движения по объекту автодорога по ул. Кольцевая.	255 - 261
20	Адресные ведомости размещения технических средств организации дорожного движения по объекту автодорога до базы отдыха «Журавушка» (ответвление от дороги до детского загородного оздоровительного лагеря «Искорка»).	262 - 266
21	Адресные ведомости размещения технических средств организации дорожного движения по объекту замощение автодороги от здания № 45 по ул. Гагарина до гаражных кооперативов.	267 - 277
22	Адресные ведомости размещения технических средств организации дорожного движения по объекту автодорога от гаражного кооператива № 5е до ветлечебницы.	278 - 282
23	Адресные ведомости размещения технических средств организации дорожного движения по объекту замощение автодороги от улицы Сосновый бор до улицы Энтузиастов.	283 - 289
24	Адресные ведомости размещения технических средств организации дорожного движения по объекту автодорога по ул. Молодёжная (вдоль дома № 29 до здания № 1 по ул. Юбилейная).	290 - 297
25	Адресные ведомости размещения технических средств организации дорожного движения по объекту автодорога по ул. Юбилейная (вдоль дома № 8 до здания № 6а).	298 - 308

Ведомость горизонтальной разметки по полосам

Дорога: пгт. Рефтинский, Автодорога по ул. Гагарина (кольцевая)

Участок: 0.000 - 1.656 км.

Номер разметки	Расположение разметки на проезжей части				Итого на км	Итого
	1-я слева	Ось	1-я справа	2-я справа		
1	2	3	4	5	6	7
Км 0-1						
1.7	0.187-0.214				27	
1.4	0.753-0.778				25	
1.4	0.783-0.822				39	
1.4	0.838-0.843				5	
2.7	0.849-0.865				16	
1.11	0.850-0.860				10	
1.17	0.859-0.871				12	
1.1	0.860-0.872				12	
2.7	0.865-0.886				21	
1.11	0.872-0.886				14	
1.4	0.905-1.000				95	
1.1		0.230-0.324			94	
1.7		0.329-0.342			13	
1.1		0.346-0.350			4	
1.7		0.350-0.363			13	
1.1		0.368-0.620			252	
1.7		0.620-0.635			15	
1.1		0.635-0.701			66	
1.7		0.701-0.712			11	
1.1		0.712-0.778			66	

1.1		0.783-0.821			38	
1.7		0.821-0.843			22	
1.1		0.847-0.899			52	
1.1		0.904-1.000			96	
1.7			0.248-0.278		30	
1.4			0.753-0.778		25	
1.7			0.785-0.824		39	
1.4			0.847-0.899		52	
1.4			0.904-0.915		11	
1.7			0.915-0.941		26	
1.7				0.824-0.828	4	
КМ 1-2						
1.4	1.000-1.026				26	
1.7	1.298-1.314				16	
1.7	1.423-1.439				16	
1.1		1.000-1.026			26	
1.7		1.026-1.058			32	
1.1		1.058-1.104			46	
1.1		1.112-1.168			56	
1.1		1.176-1.181			5	
1.7		1.181-1.209			28	
1.1		1.209-1.213			4	
1.7		1.213-1.234			21	
1.1		1.234-1.257			23	
1.1		1.262-1.273			11	
1.1		1.277-1.288			11	
1.1		1.293-1.313			20	
1.6		1.313-1.363			50	
1.5		1.363-1.457			94	

1.6		1.457-1.507			50	
1.1		1.507-1.527			20	
1.7		1.531-1.546			15	
1.1		1.546-1.607			61	
1.7			1.571-1.605		34	
2.7			1.586-1.602		16	
Итого:						
1.1						963
1.11						24
1.17						12
1.4						278
1.5						94
1.6						100
1.7						362
2.7						53

Ведомость дорожной разметки (горизонтальной)

Дорога: пгт. Рефтинский, Автодорога по ул. Гагарина (кольцевая)

Участок: 0.000 - 1.656 км.

№ км	1.1(м)	1.4(м)	1.5(м)	1.6(м)	1.7(м)	1.11(м)	1.12(м)	1.14.1(м)	1.17(м)	1.24.1(шт)	1.24.2(шт)	1.25(м)	ИТОГО, м2
коэф.привед. к 1.1	1.000	1.000	0.250	0.750	0.500	1.750	4.000	16.000	1.000	1.550	1.860	4.000	
Ширина, м	0.10	0.10	0.10	0.10	0.10	0.10	0.40	4.00	0.10	1.00	1.00	0.40	
1	2	3	4	5	6	7	8	9	10	11	12	13	14
0 - 1	680.000	252.000	0.000	0.000	200.000	24.000	0.000	16.000	12.000	6.000	2.000	60.000	172.114
1 - 2	283.000	26.000	94.000	100.000	162.000	0.000	4.500	45.000	0.000	7.000	4.000	72.000	169.740
ИТОГО	963.000	278.000	94.000	100.000	362.000	24.000	4.500	61.000	12.000	13.000	6.000	132.000	341.854
ЛИН.КМ	0.963	0.278	0.094	0.100	0.362	0.024	0.005	0.061	0.012	0.000	0.000	0.132	
ПРИВЕД.КМ	0.963	0.278	0.024	0.075	0.181	0.042	0.018	0.976	0.021	0.000	0.000	0.528	
ПЛОЩАДЬ	96.300	27.800	2.350	7.500	18.100	4.200	1.800	97.600	2.094	20.150	11.160	52.800	341.854

Ведомость размещения дорожных знаков

Дорога: пгт. Рефтинский, Автодорога по ул. Гагарина (кольцевая)

Участок: 0.000 - 1.656 км.

№ п/п	Номер знака по ГОСТ 32945-2014	Наименование знака	Типоразмер знака	Площадь знаков, м2 (для знаков индивидуального проектирования)	Адрес, км + м	Установлено / требуется установить или демонтировать	Количество	Месторасположение
1	2	3	4	5	6	7	8	9
		Предупреждающие знаки						
1	1.12.2	Опасные повороты	2		1+026	Требуется установить	1	слева
2	1.17	Искусственная неровность	2		0+274	Требуется установить	1	справа
3	1.17	Искусственная неровность	2		0+418	Требуется установить	1	слева
4	1.17	Искусственная неровность	2		0+722	Требуется установить	1	справа
5	1.17	Искусственная неровность	2		1+001	Требуется установить	1	слева
6	1.17	Искусственная неровность	2		1+054	Требуется установить	1	справа
7	1.17	Искусственная неровность	2		1+162	Требуется установить	1	слева
8	1.17	Искусственная неровность	2		1+213	Требуется установить	1	слева
9	1.17	Искусственная неровность	2		1+227	Требуется установить	1	справа
10	1.23	Дети	2		0+753	Требуется установить	1	справа
11	1.23	Дети	2		0+958	Требуется установить	1	слева
12	1.23	Дети	2		1+054	Требуется установить	1	справа
13	1.23	Дети	2		1+069	Требуется установить	1	справа
14	1.23	Дети	2		1+315	Требуется установить	1	слева
		Итого установлено:						
		Итого перенести:						
		Итого временных:						
		Итого демонтировать:						
		Итого требуется установить:					14	
		Итого:					14	
		Знаки приоритета						

15	2.1	Главная дорога	2		0+324	Требуется установить	1	справа
16	2.1	Главная дорога	2		0+347	Требуется установить	1	слева
17	2.1	Главная дорога	2		1+026	Требуется установить	1	справа
18	2.1	Главная дорога	2		1+234	Требуется установить	1	слева
19	2.4	Уступите дорогу	0		0+603	Требуется установить	1	слева на примыкании
		Итого установлено:						
		Итого перенести:						
		Итого временных:						
		Итого демонтировать:						
		Итого требуется установить:					5	
		Итого:					5	
		Запрещающие знаки						
20	3.1	Въезд запрещен			0+001	Требуется установить	1	слева на примыкании
21	3.2	Движение запрещено			0+***	Требуется установить	1	слева на примыкании
22	3.2	Движение запрещено	2		0+603	Требуется установить	1	слева на примыкании
23	3.4	Движение грузовых автомобилей запрещено	2		1+612	Требуется установить	1	слева
24	3.13	Ограничение высоты	2		0+230	Требуется установить	1	над проезжей частью в обратном направлении
25	3.13	Ограничение высоты	2		0+230	Требуется установить	1	над проезжей частью в прямом направлении
26	3.20	Обгон запрещен	2		0+230	Требуется установить	1	слева
27	3.20	Обгон запрещен	2		0+230	Требуется установить	1	справа
28	3.20	Обгон запрещен	2		0+314	Требуется установить	1	слева
29	3.20	Обгон запрещен	2		0+314	Требуется установить	1	справа
30	3.20	Обгон запрещен	2		0+378	Требуется установить	1	слева
31	3.20	Обгон запрещен	2		0+378	Требуется установить	1	справа
32	3.20	Обгон запрещен	2		0+904	Требуется установить	1	слева
33	3.20	Обгон запрещен	2		0+905	Требуется установить	1	справа
34	3.24	Ограничение максимальной скорости	2		0+230	Требуется установить	1	справа

35	3.24	Ограничение максимальной скорости	2		0+314	Требуется установить	1	слева
36	3.24	Ограничение максимальной скорости	2		0+324	Требуется установить	1	справа
37	3.24	Ограничение максимальной скорости	2		0+329	Требуется установить	1	слева
38	3.24	Ограничение максимальной скорости	2		0+363	Требуется установить	1	справа
39	3.24	Ограничение максимальной скорости	2		0+368	Требуется установить	1	слева
40	3.24	Ограничение максимальной скорости	2		0+378	Требуется установить	1	справа
41	3.24	Ограничение максимальной скорости	2		0+778	Требуется установить	1	справа
42	3.24	Ограничение максимальной скорости	2		0+904	Требуется установить	1	слева
43	3.24	Ограничение максимальной скорости	2		1+054	Требуется установить	1	справа
44	3.24	Ограничение максимальной скорости	2		1+104	Требуется установить	1	справа
45	3.24	Ограничение максимальной скорости	2		1+176	Требуется установить	1	слева
46	3.24	Ограничение максимальной скорости	2		1+213	Требуется установить	1	слева
47	3.24	Ограничение максимальной скорости	2		1+227	Требуется установить	1	справа
48	3.24	Ограничение максимальной скорости	2		1+293	Требуется установить	1	слева
49	3.24	Ограничение максимальной скорости	2		1+315	Требуется установить	1	справа
50	3.24	Ограничение максимальной скорости	2		1+532	Требуется установить	1	слева
51	3.27	Остановка запрещена	2		0+753	Требуется установить	2	слева
52	3.27	Остановка запрещена	2		0+914	Требуется установить	2	слева
53	3.27	Остановка запрещена	2		1+026	Требуется установить	1	справа
		Итого установлено:						
		Итого перенести:						
		Итого временных:						
		Итого демонтировать:						
		Итого требуется установить:					36	
		Итого:					36	
		Предписывающие знаки						
		Итого установлено:						
		Итого перенести:						
		Итого временных:						

		Итого демонтировать:						
		Итого требуется установить:						
		Итого:						
		Знаки особых предписаний						
54	5.19.1	Пешеходный переход	2		1+526	Требуется установить	1	справа
55	5.19.1	Пешеходный переход	2		1+532	Требуется установить	1	слева
56	5.19.2	Пешеходный переход	2		1+526	Требуется установить	1	справа
57	5.19.2	Пешеходный переход	2		1+532	Требуется установить	1	слева
58	5.20	Искусственная неровность	2		0+324	Требуется установить	1	справа
59	5.20	Искусственная неровность	2		0+329	Требуется установить	1	слева
60	5.20	Искусственная неровность	2		0+363	Требуется установить	1	справа
61	5.20	Искусственная неровность	2		0+368	Требуется установить	1	слева
62	5.20	Искусственная неровность	2		0+778	Требуется установить	1	справа
63	5.20	Искусственная неровность	2		0+904	Требуется установить	1	слева
64	5.20	Искусственная неровность	2		1+104	Требуется установить	1	справа
65	5.20	Искусственная неровность	2		1+112	Требуется установить	1	слева
66	5.20	Искусственная неровность	2		1+168	Требуется установить	1	справа
67	5.20	Искусственная неровность	2		1+176	Требуется установить	1	слева
68	5.20	Искусственная неровность	2		1+262	Требуется установить	1	слева
69	5.20	Искусственная неровность	2		1+293	Требуется установить	1	слева
70	5.21	Жилая зона	2		0+***	Требуется установить	1	справа на примыкании
71	5.21	Жилая зона	2		0+-20	Требуется установить	1	справа на примыкании
72	5.21	Жилая зона			0+356	Требуется установить	1	справа на примыкании
73	5.21	Жилая зона	2		0+476	Требуется установить	1	справа на примыкании
74	5.21	Жилая зона	2		0+965	Требуется установить	1	справа на примыкании
75	5.21	Жилая зона	2		1+197	Требуется установить	1	справа на примыкании
76	5.21	Жилая зона	2		1+219	Требуется установить	1	слева на примыкании
77	5.22	Конец жилой зоны	2		0+***	Требуется установить	1	справа на примыкании
78	5.22	Конец жилой зоны	2		0+-20	Требуется установить	1	справа на примыкании

79	5.22	Конец жилой зоны			0+356	Требуется установить	1	справа на примыкании
80	5.22	Конец жилой зоны	2		0+476	Требуется установить	1	справа на примыкании
81	5.22	Конец жилой зоны	2		0+965	Требуется установить	1	справа на примыкании
82	5.22	Конец жилой зоны	2		1+197	Требуется установить	1	справа на примыкании
83	5.22	Конец жилой зоны	2		1+219	Требуется установить	1	слева на примыкании
		Итого установлено:						
		Итого перенести:						
		Итого временных:						
		Итого демонтировать:						
		Итого требуется установить:					30	
		Итого:					30	
		Информационные знаки						
		Итого установлено:						
		Итого перенести:						
		Итого временных:						
		Итого демонтировать:						
		Итого требуется установить:						
		Итого:						
		Знаки сервиса						
		Итого установлено:						
		Итого перенести:						
		Итого временных:						
		Итого демонтировать:						
		Итого требуется установить:						
		Итого:						
		Знаки дополнительной информации(таблички)						
84	8.1.1	Расстояние до объекта	2		1+213	Требуется установить	1	слева
85	8.1.1	Расстояние до объекта	2		1+227	Требуется установить	1	справа

86	8.2.1	Зона действия	2		0+274	Требуется установить	1	справа
87	8.2.1	Зона действия	2		0+418	Требуется установить	1	слева
88	8.2.1	Зона действия	2		0+722	Требуется установить	1	справа
89	8.2.1	Зона действия	2		0+753	Требуется установить	1	справа
90	8.2.1	Зона действия	2		0+958	Требуется установить	1	слева
91	8.2.1	Зона действия	2		1+001	Требуется установить	1	слева
92	8.2.1	Зона действия	2		1+026	Требуется установить	1	слева
93	8.2.1	Зона действия	2		1+054	Требуется установить	1	справа
94	8.2.1	Зона действия	2		1+069	Требуется установить	1	справа
95	8.2.1	Зона действия	2		1+227	Требуется установить	1	справа
96	8.2.1	Зона действия	2		1+315	Требуется установить	1	слева
97	8.2.3	Зона действия	2		0+753	Требуется установить	1	слева
98	8.2.3	Зона действия	2		0+914	Требуется установить	1	слева
99	8.2.4	Зона действия	2		0+905	Требуется установить	1	справа
		Итого установлено:						
		Итого перенести:						
		Итого временных:						
		Итого демонтировать:						
		Итого требуется установить:					16	
		Итого:					16	
		Всего установлено:						
		Всего перенести:						
		Всего временных:						
		Всего демонтировать:						
		Всего требуется установить:					101	
		Всего:					101	

Ведомость объемов работ по установке дорожных знаков

Дорога: пгт. Рефтинский, Автодорога по ул. Гагарина (кольцевая)

Участок: 0.000 - 1.656 км.

Номер знака по ГОСТ 52290-2004	Наименование знака	Количество, шт
1	2	3
	Предупреждающие знаки	
1.12.2	Опасные повороты	1
1.17	Искусственная неровность	8
1.23	Дети	5
	ИТОГО по группе:	14
	Знаки приоритета	
2.1	Главная дорога	4
2.4	Уступите дорогу	1
	ИТОГО по группе:	5
	Запрещающие знаки	
3.1	Въезд запрещен	1
3.13	Ограничение высоты	2
3.2	Движение запрещено	2
3.20	Обгон запрещен	8
3.24	Ограничение максимальной скорости	17
3.27	Остановка запрещена	5
3.4	Движение грузовых автомобилей запрещено	1
	ИТОГО по группе:	36
	Предписывающие знаки	
	ИТОГО по группе:	
	Знаки особых предписаний	
5.19.1	Пешеходный переход	2

5.19.2	Пешеходный переход	2
5.20	Искусственная неровность	12
5.21	Жилая зона	7
5.22	Конец жилой зоны	7
	ИТОГО по группе:	30
	Информационные знаки	
	ИТОГО по группе:	
	Знаки сервиса	
	ИТОГО по группе:	
	Знаки дополнительной информации(таблички)	
8.1.1	Расстояние до объекта	2
8.2.1	Зона действия	11
8.2.3	Зона действия	2
8.2.4	Зона действия	1
	ИТОГО по группе:	16
	ВСЕГО:	101

Ведомость размещения пешеходных ограждений

Дорога: пгт. Рефтинский, Автодорога по ул. Гагарина (кольцевая)

Участок: 0.000 - 1.656 км.

№ п/п	Начало участка, км+м	Конец участка, км+м	Протяженность, м			Дата установки, г	Расположение	Тип	Материал	Высота, м	Зона расположения
			Проектируемые в соответствии с нормативными документами, м	Фактически установленные, м	Демонтировать, м						
1	2	3	4	5	6	7	8	9	10	11	12
1	0+324	0+342	18				Справа	Направляющие	Металл	1.00	Автомобильная дорога
2	0+346	0+350		4			Слева	Направляющие	Металл	1.00	Автомобильная дорога
3	0+346	0+356	10				Справа	Направляющие	Металл	1.00	Автомобильная дорога
4	0+777	0+827	50				Справа	Направляющие	Металл	1.00	Автомобильная дорога
5	0+833	0+843	10				Справа	Направляющие	Металл	1.00	Автомобильная дорога
6	0+847	0+855	8				Слева	Направляющие	Металл	1.00	Автомобильная дорога
7	0+855	1+049		194			Слева	Направляющие	Металл	1.00	Автомобильная дорога
8	1+050	1+106	56				Слева	Направляющие	Металл	1.00	Автомобильная дорога
9	1+110	1+170		60			Справа	Направляющие	Металл	1.00	Автомобильная дорога
10	1+110	1+170	60				Слева	Направляющие	Металл	1.00	Автомобильная дорога
11	1+174	1+180		6			Справа	Направляющие	Металл	1.00	Автомобильная дорога
12	1+174	1+220		46			Слева	Направляющие	Металл	1.00	Автомобильная дорога
13	1+231	1+273		42			Слева	Направляющие	Металл	1.00	Автомобильная дорога
14	1+253	1+273		20			Справа	Направляющие	Металл	1.00	Автомобильная дорога

15	1+277	1+295		18			Справа	Направляющие	Металл	1.00	Автомобильная дорога
16	1+277	1+297		20			Слева	Направляющие	Металл	1.00	Автомобильная дорога
17	1+495	1+527	32				Справа	Направляющие	Металл	1.00	Автомобильная дорога
18	1+495	1+527	32				Слева	Направляющие	Металл	1.00	Автомобильная дорога
19	1+549	1+583		34			Слева	Направляющие	Металл	1.00	Автомобильная дорога
20	1+555	1+607		52			Справа	Направляющие	Металл	1.00	Автомобильная дорога
21	1+603	1+607		4			Слева	Направляющие	Металл	1.00	Автомобильная дорога
22	1+611	1+634		23			Справа	Направляющие	Металл	1.00	Автомобильная дорога
23	1+611	1+634		23			Слева	Направляющие	Металл	1.00	Автомобильная дорога
Итого:			276	546							

Ведомость размещения искусственного освещения

Дорога: пгт. Рефтинский, Автодорога по ул. Гагарина (кольцевая)

Участок: 0.000 - 1.656 км.

№ п/п	Начало участка, км+м	Конец участка, км+м	Объект установки	Количество опор / светильников	Протяженность, м		Расположение
					Проектируемые в соответствии с нормативными документами, м	Фактически установленные, м	
1	2	3	4	5	6	7	8
1	0+038	0+038	Автомобильная дорога	1/1	0	0	Справа
2	0+075	0+075	Автомобильная дорога	1/1	0	0	Справа
3	0+111	0+111	Автомобильная дорога	1/1	0	0	Справа
4	0+143	0+143	Автомобильная дорога	1/1	0	0	Справа
5	0+177	0+177	Автомобильная дорога	1/1	0	0	Справа
6	0+276	0+276	Автомобильная дорога	1/2	0	0	Справа
7	0+307	0+307	Автомобильная дорога	1/2	0	0	Справа
8	0+345	0+345	Автомобильная дорога	1/2	0	0	Справа
9	0+380	0+380	Автомобильная дорога	1/2	0	0	Справа
10	0+416	0+416	Автомобильная дорога	1/2	0	0	Справа
11	0+449	0+449	Автомобильная дорога	1/2	0	0	Справа
12	0+485	0+485	Автомобильная дорога	1/2	0	0	Справа
13	0+520	0+520	Автомобильная дорога	1/2	0	0	Справа
14	0+555	0+555	Автомобильная дорога	1/2	0	0	Справа
15	0+588	0+588	Автомобильная дорога	1/2	0	0	Справа
16	0+621	0+621	Автомобильная дорога	1/2	0	0	Справа
17	0+653	0+653	Автомобильная дорога	1/2	0	0	Справа
18	0+689	0+689	Автомобильная дорога	1/2	0	0	Справа
19	0+722	0+722	Автомобильная дорога	1/2	0	0	Справа
20	0+754	0+754	Автомобильная дорога	1/2	0	0	Справа
21	0+788	0+788	Автомобильная дорога	1/2	0	0	Справа

22	0+822	0+822	Автомобильная дорога	1/2	0	0	Справа
23	0+849	0+849	Автомобильная дорога	1/2	0	0	Справа
24	0+888	0+888	Автомобильная дорога	1/2	0	0	Справа
25	0+923	0+923	Автомобильная дорога	1/2	0	0	Справа
26	0+959	0+959	Автомобильная дорога	1/2	0	0	Справа
27	0+993	0+993	Автомобильная дорога	1/2	0	0	Справа
28	1+025	1+025	Автомобильная дорога	1/2	0	0	Справа
29	1+059	1+059	Автомобильная дорога	1/2	0	0	Справа
30	1+092	1+092	Автомобильная дорога	1/2	0	0	Справа
31	1+127	1+127	Автомобильная дорога	1/2	0	0	Справа
32	1+170	1+170	Автомобильная дорога	1/2	0	0	Справа
33	1+217	1+217	Автомобильная дорога	1/2	0	0	Справа
34	1+253	1+253	Автомобильная дорога	1/2	0	0	Справа
35	1+284	1+284	Автомобильная дорога	1/2	0	0	Справа
36	1+321	1+321	Автомобильная дорога	1/2	0	0	Справа
37	1+353	1+353	Автомобильная дорога	1/2	0	0	Справа
38	1+390	1+390	Автомобильная дорога	1/2	0	0	Справа
39	1+453	1+453	Автомобильная дорога	1/2	0	0	Справа
40	1+486	1+486	Автомобильная дорога	1/2	0	0	Справа
41	1+518	1+518	Автомобильная дорога	1/2	0	0	Справа
42	1+554	1+554	Автомобильная дорога	1/2	0	0	Справа
Итого:				42/79	0	0	

Ведомость размещения остановочных пунктов маршрутных транспортных средств

Дорога: пгт. Рефтинский, Автодорога по ул. Гагарина (кольцевая)

Участок: 0.000 - 1.656 км.

№ п/п	Адрес, км + м	Расположение	Наличие посадочных площадок, заездных карманов, павильонов		Наличие переходно - скоростных полос	Длина по нормативу, м		Фактическая длина, м	
			обустроено	отсутствует		разгон	торможение	разгон	торможение
1	2	3	4	5	6	7	8	9	10
1	0+263	Слева	павильон, заездной карман	посадочная площадка	нет				
2	0+807	Слева	посадочная площадка, павильон, заездной карман		нет				
3	0+868	Справа	павильон, заездной карман	посадочная площадка	нет				
4	1+588	Слева	заездной карман	посадочная площадка, павильон	нет				

Ведомость размещения пешеходных дорожек (тротуаров)

Дорога: пгт. Рефтинский, Автодорога по ул. Гагарина (кольцевая)

Участок: 0.000 - 1.656 км.

№	Начало участка, км+м	Конец участка, км+м	Объект установки	Расположение	Протяженность, м	
					Проектируемые в соответствии с нормативными документами, м	Фактически установленные, м
1	2	3	4	5	6	7
1	0+000	0+188	Автомобильная дорога	Справа		188
2	0+188	0+212	Автомобильная дорога	Справа		24
3	0+213	0+342	Автомобильная дорога	Справа		129
4	0+267	0+343	Автомобильная дорога	Слева		76
5	0+334	0+359	Автомобильная дорога	Слева		25
6	0+342	0+346	Автомобильная дорога	Справа		4
7	0+346	0+843	Автомобильная дорога	Справа		497
8	0+821	0+829	Автомобильная дорога	Слева		8
9	0+834	0+875	Автомобильная дорога	Слева		41
10	0+843	0+847	Автомобильная дорога	Справа		4
11	0+847	0+866	Автомобильная дорога	Справа		19
12	0+866	1+106	Автомобильная дорога	Справа		240
13	0+875	0+915	Автомобильная дорога	Слева		40
14	0+915	1+048	Автомобильная дорога	Слева		133
15	1+052	1+106	Автомобильная дорога	Слева	54	
16	1+106	1+110	Автомобильная дорога	Справа		4
17	1+106	1+110	Автомобильная дорога	Слева		4
18	1+110	1+170	Автомобильная дорога	Слева	60	
19	1+110	1+170	Автомобильная дорога	Справа		60
20	1+170	1+174	Автомобильная дорога	Слева		4
21	1+170	1+174	Автомобильная дорога	Справа		4

22	1+174	1+226	Автомобильная дорога	Слева		52
23	1+174	1+273	Автомобильная дорога	Справа		99
24	1+225	1+234	Автомобильная дорога	Слева		9
25	1+234	1+273	Автомобильная дорога	Слева		39
26	1+273	1+277	Автомобильная дорога	Справа		4
27	1+273	1+277	Автомобильная дорога	Слева		4
28	1+277	1+494	Автомобильная дорога	Слева		217
29	1+277	1+607	Автомобильная дорога	Справа		330
30	1+497	1+527	Автомобильная дорога	Слева	30	
31	1+527	1+531	Автомобильная дорога	Слева		4
32	1+527	1+531	Автомобильная дорога	Справа	4	
33	1+531	1+533	Автомобильная дорога	Слева	2	
34	1+539	1+586	Автомобильная дорога	Слева		47
35	1+586	1+607	Автомобильная дорога	Слева		21
36	1+607	1+611	Автомобильная дорога	Справа		4
37	1+607	1+611	Автомобильная дорога	Слева		4
38	1+611	1+634	Автомобильная дорога	Справа		23
39	1+611	1+634	Автомобильная дорога	Слева		23
Итого:					150	2384

Ведомость размещения пешеходных переходов

Дорога: пгт. Рефтинский, Автодорога по ул. Гагарина (кольцевая)

Участок: 0.000 - 1.656 км.

№ п/п	Адрес, км + м	Вид перехода	Расположение перехода	Наличие пешеходных дорожек от места остановки общественного тр-та до пешеходных переходов
1	2	3	4	5
1	0+344	нерегулируемый наземный	в одном уровне	нет
2	0+385	нерегулируемый наземный	в одном уровне	нет
3	1+108	нерегулируемый наземный	в одном уровне	нет
4	1+172	нерегулируемый наземный	в одном уровне	нет
5	1+274	нерегулируемый наземный	в одном уровне	нет
6	1+529	нерегулируемый наземный	в одном уровне	есть
7	1+609	регулируемый наземный	в одном уровне	нет
				количество
Итого:	наземных	7		
	надземных в разных уровнях	0		
	подземных в разных уровнях	0		

Ведомость наличия светофорных объектов

Дорога: пгт. Рефтинский, Автодорога по ул. Гагарина (кольцевая)

Участок: 0.000 - 1.656 км.

№ п/п	Адрес, км + м	Объект	Количество светофоров на объекте		Год установки	Расположение
			транспортных	пешеходных		
1	2	3	4	5	6	7
1	0+842	Автомобильная дорога	1	0	-	Над проезжей частью в прямом направлении
2	0+848	Автомобильная дорога	1	0	-	Над проезжей частью в обратном направлении
3	1+104	Автомобильная дорога	1	0	-	Над проезжей частью в прямом направлении
4	1+112	Автомобильная дорога	1	0	-	Над проезжей частью в обратном направлении
5	1+168	Автомобильная дорога	1	0	-	Над проезжей частью в прямом направлении
6	1+176	Автомобильная дорога	1	0	-	Над проезжей частью в обратном направлении
7	1+272	Автомобильная дорога	1	0	-	Над проезжей частью в прямом направлении
8	1+278	Автомобильная дорога	1	0	-	Над проезжей частью в обратном направлении
9	1+606	Автомобильная дорога	0	1	-	Справа
10	1+606	Автомобильная дорога	2	0	-	Справа
11	1+612	Автозаправочная станция	0	1	-	Слева
Итого:			10	2		

Ведомость размещения искусственных неровностей

Дорога: пгт. Рефтинский, Автодорога по ул. Гагарина (кольцевая)

Участок: 0.000 - 1.656 км.

№ п/п	Адрес, км + м	Расположение	Конструкция	Размеры				Признак существования
				Длина, м	Ширина, м	Высота, м	Объем, м3	
1	2	3	4	5	6	7	8	9
1	0+324	С обеих сторон	Монолитная	5.00	7.00	0.07	2.45	Проектируемый
2	0+329	С обеих сторон	Монолитная	0.50	7.00	0.05	0.18	Ошибочно дислоцированный
3	0+362	С обеих сторон	Монолитная	0.50	7.00	0.05	0.18	Ошибочно дислоцированный
4	0+363	С обеих сторон	Монолитная	5.00	7.00	0.07	2.45	Проектируемый
5	0+778	С обеих сторон	Монолитная	5.00	7.00	0.07	2.45	Проектируемый
6	0+783	С обеих сторон	Монолитная	0.50	7.00	0.05	0.18	Ошибочно дислоцированный
7	0+899	С обеих сторон	Монолитная	0.50	9.00	0.05	0.23	Ошибочно дислоцированный
8	0+899	С обеих сторон	Монолитная	5.00	9.00	0.07	3.15	Проектируемый
9	1+101	С обеих сторон	Монолитная	1.00	9.00	0.05	0.45	Ошибочно дислоцированный
10	1+104	С обеих сторон	Монолитная	8.00	9.00	0.07	5.04	Проектируемый
11	1+177	С обеих сторон	Монолитная	1.00	9.00	0.05	0.45	Ошибочно дислоцированный
12	1+257	С обеих сторон	Монолитная	5.00	9.00	0.07	3.15	Проектируемый
13	1+258	С обеих сторон	Монолитная	1.00	9.00	0.05	0.45	Ошибочно дислоцированный
14	1+288	С обеих сторон	Монолитная	5.00	9.00	0.07	3.15	Проектируемый
15	1+288	С обеих сторон	Монолитная	1.00	9.00	0.07	0.63	Ошибочно дислоцированный
Итого:							24.57	

Ведомость дорожной разметки (горизонтальной)

Дорога: пгт. Рефтинский, Автодорога по улице Юбилейная (объездная)

Участок: 0.000 - 1.270 км.

№ км	1.1(м)	1.5(м)	1.6(м)	1.7(м)	1.11(м)	1.13(м)	1.14.1(м)	1.17(м)	1.24.1(шт)	1.24.2(шт)		1.25(м)	ИТОГО, м2
коэф.привед. к 1.1	1.000	0.250	0.750	0.500	1.750	0.150	16.000	1.000	1.550	1.860	1.910	4.000	
Ширина, м	0.10	0.10	0.10	0.10	0.10	0.60	4.00	0.10	1.00	1.00	1.00	0.40	
1	2	3	4	5	6	7	8	9	10	11	12	13	14
0 - 1	595.000	169.000	100.000	142.000	60.000	0.000	18.000	24.000	3.000	8.000	5.000	60.000	174.893
1 - 2	90.000	27.000	80.000	21.000	0.000	3.000	6.000	0.000	1.000	0.000	3.000	12.000	38.450
ИТОГО	685.000	196.000	180.000	163.000	60.000	3.000	24.000	24.000	4.000	8.000	8.000	72.000	213.343
ЛИН.КМ	0.685	0.196	0.180	0.163	0.060	0.003	0.024	0.024	0.000	0.000	0.000	0.072	
ПРИВЕД.КМ	0.685	0.049	0.135	0.081	0.105	0.000	0.384	0.042	0.000	0.000	0.000	0.288	
ПЛОЩАДЬ	68.500	4.900	13.500	8.150	10.500	0.045	38.400	4.188	6.200	14.880	15.280	28.800	213.343

Ведомость горизонтальной разметки по полосам

Дорога: пгт. Рефтинский, Автодорога по улице Юбилейная (объездная)

Участок: 0.000 - 1.270 км.

Номер разметки	Расположение разметки на проезжей части		Итого на км	Итого
	Ось	1-я справа		
1	2	3	4	5
Км 0-1				
1.1	0.013-0.018		5	
1.1	0.026-0.040		14	
1.7	0.040-0.050		10	
1.1	0.050-0.070		20	
1.6	0.070-0.120		50	
1.5	0.120-0.289		169	
1.6	0.289-0.339		50	
1.1	0.339-0.398		59	
1.7	0.398-0.410		12	
1.1	0.410-0.667		257	
1.1	0.672-0.688		16	
1.7	0.692-0.725		33	
1.1	0.730-0.813		83	
1.1	0.818-0.835		17	
1.7	0.839-0.869		30	
1.1	0.875-0.926		51	
1.7	0.926-0.936		10	
1.1	0.936-0.950		14	
1.7	0.950-0.961		11	
1.1	0.961-0.994		33	

1.7	0.994-1.000		6	
1.11		0.339-0.354	15	
1.17		0.354-0.366	12	
1.1		0.354-0.367	13	
1.11		0.367-0.382	15	
1.7		0.783-0.813	30	
1.11		0.877-0.892	15	
1.17		0.892-0.904	12	
1.1		0.892-0.905	13	
1.11		0.905-0.920	15	
Км 1-2				
1.7	1.000-1.009		9	
1.1	1.009-1.020		11	
1.7	1.020-1.032		12	
1.1	1.032-1.052		20	
1.6	1.052-1.082		30	
1.5	1.082-1.109		27	
1.6	1.109-1.159		50	
1.1	1.159-1.179		20	
1.1	1.184-1.202		18	
1.1	1.202-1.223		21	
Итого:				
1.1				685
1.11				60
1.17				24
1.5				196
1.6				180
1.7				163

Ведомость размещения дорожных знаков

Дорога: пгт. Рефтинский, Автодорога по улице Юбилейная (объездная)

Участок: 0.000 - 1.270 км.

№ п/п	Номер знака по ГОСТ 32945-2014	Наименование знака	Типоразмер знака	Площадь знаков, м2 (для знаков индивидуального проектирования)	Адрес, км + м	Установлено / требуется установить или демонтировать	Количество	Месторасположение
1	2	3	4	5	6	7	8	9
		Предупреждающие знаки						
1	1.11.1	Опасный поворот	2		0+667	Требуется установить	1	слева
2	1.11.2	Опасный поворот	2		0+457	Требуется установить	1	справа
3	1.17	Искусственная неровность	2		0+076	Требуется установить	1	слева
4	1.17	Искусственная неровность	2		0+617	Требуется установить	1	справа
5	1.17	Искусственная неровность	2		1+129	Требуется установить	1	справа
6	1.23	Дети	2		0+617	Требуется установить	1	справа
7	1.23	Дети	2		0+647	Требуется установить	1	справа
8	1.23	Дети	2		0+937	Требуется установить	1	слева
9	1.23	Дети	2		1+129	Требуется установить	1	справа
10	1.23	Дети	2		1+159	Требуется установить	1	справа
11	1.34.1	Направление поворота			0+532	Требуется установить	1	справа
12	1.34.1	Направление поворота			0+552	Требуется установить	1	справа
13	1.34.1	Направление поворота			0+572	Требуется установить	1	справа
14	1.34.1	Направление поворота			0+592	Требуется установить	1	справа
15	1.34.2	Направление поворота			0+532	Требуется установить	1	справа
16	1.34.2	Направление поворота			0+552	Требуется установить	1	справа
17	1.34.2	Направление поворота			0+572	Требуется установить	1	справа
18	1.34.2	Направление поворота			0+592	Требуется установить	1	справа
		Итого установлено:						
		Итого перенести:						
		Итого временных:						

		Итого демонтировать:						
		Итого требуется установить:					18	
		Итого:					18	
		Знаки приоритета						
19	2.1	Главная дорога	2		0+018	Требуется установить	1	слева
20	2.1	Главная дорога	2		0+687	Требуется установить	1	справа
21	2.1	Главная дорога	2		0+730	Требуется установить	1	слева
22	2.1	Главная дорога	2		0+994	Требуется установить	1	справа
23	2.1	Главная дорога	2		1+009	Требуется установить	1	слева
24	2.2	Конец главной дороги	0		1+002	Требуется установить	1	слева на примыкании
25	2.2	Конец главной дороги	2		1+201	Требуется установить	1	справа
26	2.4	Уступите дорогу			0+955	Требуется установить	1	справа на примыкании
27	2.4	Уступите дорогу			1+026	Требуется установить	1	справа на примыкании
28	2.4	Уступите дорогу			1+098	Требуется установить	1	слева на примыкании
29	2.4	Уступите дорогу	2		1+201	Требуется установить	1	справа
30	2.5	Движение без остановки запрещено	1		0+860	Требуется установить	1	справа на примыкании
		Итого установлено:						
		Итого перенести:						
		Итого временных:						
		Итого демонтировать:						
		Итого требуется установить:					12	
		Итого:					12	
		Запрещающие знаки						
31	3.20	Обгон запрещен	2		0+457	Требуется установить	1	слева
32	3.20	Обгон запрещен	2		0+457	Требуется установить	1	справа
33	3.20	Обгон запрещен	2		0+667	Требуется установить	1	слева
34	3.20	Обгон запрещен	2		0+667	Требуется установить	1	справа
35	3.21	Конец зоны запрещения обгона	2		0+457	Требуется установить	1	слева
36	3.24	Ограничение максимальной скорости	2		0+018	Требуется установить	1	справа

37	3.24	Ограничение максимальной скорости	2		0+026	Требуется установить	1	слева
38	3.24	Ограничение максимальной скорости	2		0+076	Требуется установить	1	слева
39	3.24	Ограничение максимальной скорости	2		0+339	Требуется установить	1	справа
40	3.24	Ограничение максимальной скорости	2		0+652	Требуется установить	1	слева
41	3.24	Ограничение максимальной скорости	2		0+667	Требуется установить	1	справа
42	3.24	Ограничение максимальной скорости	2		0+725	Требуется установить	1	справа
43	3.24	Ограничение максимальной скорости	2		0+730	Требуется установить	1	слева
44	3.24	Ограничение максимальной скорости	2		0+740	Требуется установить	1	справа
45	3.24	Ограничение максимальной скорости	2		0+813	Требуется установить	1	справа
46	3.24	Ограничение максимальной скорости	2		0+884	Требуется установить	1	справа
47	3.24	Ограничение максимальной скорости	2		0+994	Требуется установить	1	слева
48	3.24	Ограничение максимальной скорости	2		1+009	Требуется установить	1	справа
49	3.24	Ограничение максимальной скорости	2		1+169	Требуется установить	1	слева
50	3.24	Ограничение максимальной скорости	2		1+207	Требуется установить	1	слева
51	3.25	Конец ограничения максимальной скорости	2		0+033	Требуется установить	1	справа
52	3.25	Конец ограничения максимальной скорости	2		0+339	Требуется установить	1	справа
		Итого установлено:						
		Итого перенести:						
		Итого временных:						
		Итого демонтировать:						
		Итого требуется установить:					22	
		Итого:					22	
		Предписывающие знаки						
		Итого установлено:						
		Итого перенести:						
		Итого временных:						
		Итого демонтировать:						
		Итого требуется установить:						

		Итого:						
		Знаки особых предписаний						
53	5.16	Место остановки автобуса и(или) троллейбуса	2		0+366	Требуется установить	2	слева
54	5.16	Место остановки автобуса и(или) троллейбуса	2		0+904	Требуется установить	1	слева
55	5.19.1	Пешеходный переход	2		0+018	Требуется установить	1	справа
56	5.19.1	Пешеходный переход	2		0+026	Требуется установить	1	слева
57	5.19.1	Пешеходный переход	2		0+687	Требуется установить	1	справа
58	5.19.1	Пешеходный переход	2		0+693	Требуется установить	1	слева
59	5.19.1	Пешеходный переход	2		1+201	Требуется установить	1	справа
60	5.19.1	Пешеходный переход	2		1+207	Требуется установить	1	слева
61	5.19.2	Пешеходный переход	2		0+018	Требуется установить	1	справа
62	5.19.2	Пешеходный переход	2		0+026	Требуется установить	1	слева
63	5.19.2	Пешеходный переход	2		0+687	Требуется установить	1	справа
64	5.19.2	Пешеходный переход	2		0+693	Требуется установить	1	слева
65	5.19.2	Пешеходный переход	2		1+201	Требуется установить	1	справа
66	5.19.2	Пешеходный переход	2		1+207	Требуется установить	1	слева
67	5.20	Искусственная неровность	2		0+018	Требуется установить	1	справа
68	5.20	Искусственная неровность	2		0+026	Требуется установить	1	слева
69	5.20	Искусственная неровность	2		0+667	Требуется установить	1	справа
70	5.20	Искусственная неровность	2		0+672	Требуется установить	1	слева
71	5.20	Искусственная неровность	2		0+725	Требуется установить	1	справа
72	5.20	Искусственная неровность	2		0+730	Требуется установить	1	слева
73	5.20	Искусственная неровность	2		0+813	Требуется установить	1	справа
74	5.20	Искусственная неровность	2		0+818	Требуется установить	1	слева
75	5.20	Искусственная неровность	2		0+869	Требуется установить	1	справа
76	5.20	Искусственная неровность	2		1+184	Требуется установить	1	слева
77	5.21	Жилая зона			0+045	Требуется установить	1	слева на примыкании
78	5.21	Жилая зона			0+188	Требуется установить	1	слева на примыкании

79	5.21	Жилая зона			0+404	Требуется установить	1	слева на примыкании
80	5.21	Жилая зона			0+848	Требуется установить	1	слева на примыкании
81	5.22	Конец жилой зоны			0+045	Требуется установить	1	слева на примыкании
82	5.22	Конец жилой зоны			0+188	Требуется установить	1	слева на примыкании
83	5.22	Конец жилой зоны			0+404	Требуется установить	1	слева на примыкании
84	5.22	Конец жилой зоны			0+848	Требуется установить	1	слева на примыкании
		Итого установлено:						
		Итого перенести:						
		Итого временных:						
		Итого демонтировать:						
		Итого требуется установить:					33	
		Итого:					33	
		Информационные знаки						
		Итого установлено:						
		Итого перенести:						
		Итого временных:						
		Итого демонтировать:						
		Итого требуется установить:						
		Итого:						
		Знаки сервиса						
		Итого установлено:						
		Итого перенести:						
		Итого временных:						
		Итого демонтировать:						
		Итого требуется установить:						
		Итого:						
		Знаки дополнительной информации(таблички)						
85	8.2.1	Зона действия	2		0+617	Требуется установить	1	справа

86	8.2.1	Зона действия	2		0+647	Требуется установить	1	справа
87	8.2.1	Зона действия	2		0+937	Требуется установить	1	слева
88	8.2.1	Зона действия	2		0+955	Требуется установить	1	слева
89	8.2.1	Зона действия	2		1+159	Требуется установить	1	справа
90	8.13	Направление главной дороги	2		0+018	Требуется установить	1	слева
		Итого установлено:						
		Итого перенести:						
		Итого временных:						
		Итого демонтировать:						
		Итого требуется установить:					6	
		Итого:					6	
		Всего установлено:						
		Всего перенести:						
		Всего временных:						
		Всего демонтировать:						
		Всего требуется установить:					91	
		Всего:					91	

Ведомость объемов работ по установке дорожных знаков

Дорога: пгт. Рефтинский, Автодорога по улице Юбилейная (объездная)

Участок: 0.000 - 1.270 км.

Номер знака по ГОСТ 52290-2004	Наименование знака	Количество, шт
1	2	3
	Предупреждающие знаки	
1.11.1	Опасный поворот	1
1.11.2	Опасный поворот	1
1.17	Искусственная неровность	3
1.23	Дети	5
1.34.1	Направление поворота	4
1.34.2	Направление поворота	4
	ИТОГО по группе:	18
	Знаки приоритета	
2.1	Главная дорога	5
2.2	Конец главной дороги	2
2.4	Уступите дорогу	4
2.5	Движение без остановки запрещено	1
	ИТОГО по группе:	12
	Запрещающие знаки	
3.20	Обгон запрещен	4
3.21	Конец зоны запрещения обгона	1
3.24	Ограничение максимальной скорости	15
3.25	Конец ограничения максимальной скорости	2
	ИТОГО по группе:	22
	Предписывающие знаки	
	ИТОГО по группе:	

	Знаки особых предписаний	
5.16	Место остановки автобуса и(или) троллейбуса	3
5.19.1	Пешеходный переход	6
5.19.2	Пешеходный переход	6
5.20	Искусственная неровность	10
5.21	Жилая зона	4
5.22	Конец жилой зоны	4
	ИТОГО по группе:	33
	Информационные знаки	
	ИТОГО по группе:	
	Знаки сервиса	
	ИТОГО по группе:	
	Знаки дополнительной информации(таблички)	
8.13	Направление главной дороги	1
8.2.1	Зона действия	5
	ИТОГО по группе:	6
	ВСЕГО:	91

Ведомость размещения пешеходных ограждений

Дорога: пгт. Рефтинский, Автодорога по улице Юбилейная (объездная)

Участок: 0.000 - 1.270 км.

№ п/п	Начало участка, км+м	Конец участка, км+м	Протяженность, м			Дата установки, г	Расположение	Тип	Материал	Высота, м	Зона расположения
			Проектируемые в соответствии с нормативными документами, м	Фактически установленные, м	Демонтировать, м						
1	2	3	4	5	6	7	8	9	10	11	12
1	0+000	0+020	20				Слева	Направляющие	Металл	1.00	Автомобильная дорога
2	0+024	0+054	30				Справа	Направляющие	Металл	1.00	Автомобильная дорога
3	0+658	0+688	30				Справа	Направляющие	Металл	1.00	Автомобильная дорога
4	0+658	0+688	30				Слева	Направляющие	Металл	1.00	Автомобильная дорога
5	0+692	0+712	20				Слева	Направляющие	Металл	1.00	Автомобильная дорога
6	0+716	0+736	20				Слева	Направляющие	Металл	1.00	Автомобильная дорога
7	0+725	0+835		110			Справа	Направляющие	Металл	1.00	Автомобильная дорога
8	0+813	0+835		22			Слева	Направляющие	Металл	1.00	Автомобильная дорога
9	0+839	0+841		2			Слева	Направляющие	Металл	1.00	Автомобильная дорога
10	0+840	0+850		10			Справа	Направляющие	Металл	1.00	Автомобильная дорога
11	0+851	0+875		24			Слева	Направляющие	Металл	1.00	Автомобильная дорога
12	0+871	0+927		56			Справа	Направляющие	Металл	1.00	Автомобильная дорога
13	1+194	1+202		8			Справа	Направляющие	Металл	1.00	Автомобильная дорога
14	1+194	1+202	8				Слева	Направляющие	Металл	1.00	Автомобильная дорога

15	1+206	1+226	20				Слева	Направляющие	Металл	1.00	Автомобильная дорога
16	1+206	1+236		30			Справа	Направляющие	Металл	1.00	Автомобильная дорога
Итого:			178	262							

Ведомость размещения искусственного освещения

Дорога: пгт. Рефтинский, Автодорога по улице Юбилейная (объездная)

Участок: 0.000 - 1.270 км.

№ п/п	Начало участка, км+м	Конец участка, км+м	Объект установки	Количество опор / светильников	Протяженность, м		Расположение
					Проектируемые в соответствии с нормативными документами, м	Фактически установленные, м	
1	2	3	4	5	6	7	8
1	0+017	0+018		1/2	0	1	Слева
2	0+038	0+039		1/2	0	1	Слева
3	0+062	0+063		1/2	0	1	Слева
4	0+112	0+113		1/2	0	1	Слева
5	0+162	0+163		1/2	0	1	Слева
6	0+212	0+213		1/2	0	1	Слева
7	0+290	0+291		1/2	0	1	Слева
8	0+336	0+337		1/2	0	1	Слева
9	0+382	0+383		1/2	0	1	Слева
10	0+420	0+421		1/2	0	1	Слева
11	0+462	0+463		1/2	0	1	Слева
12	0+502	0+503		1/2	0	1	Слева
13	0+542	0+543		1/2	0	1	Слева
14	0+584	0+585		1/2	0	1	Слева
15	0+624	0+625		1/2	0	1	Слева
16	0+667	0+668		1/2	0	1	Слева
17	0+696	0+697		1/2	0	1	Слева
18	0+752	0+753		1/2	0	1	Справа
19	0+793	0+794		1/2	0	1	Справа
20	0+833	0+834		1/2	0	1	Справа
21	0+871	0+872		1/2	0	1	Справа

22	0+919	0+920		1/2	0	1	Справа
23	0+961	0+962		1/2	0	1	Справа
24	1+014	1+015		1/2	0	1	Справа
25	1+070	1+071		1/2	0	1	Справа
26	1+102	1+103		1/2	0	1	Справа
27	1+140	1+141		1/2	0	1	Справа
28	1+179	1+180		1/2	0	1	Справа
Итого:				28/56	0	28	

Ведомость размещения остановочных пунктов маршрутных транспортных средств

Дорога: пгт. Рефтинский, Автодорога по улице Юбилейная (объездная)

Участок: 0.000 - 1.270 км.

№ п/п	Адрес, км + м	Расположение	Наличие посадочных площадок, заездных карманов, павильонов		Наличие переходно - скоростных полос	Длина по нормативу, м		Фактическая длина, м	
			обустроено	отсутствует		разгон	торможение	разгон	торможение
1	2	3	4	5	6	7	8	9	10
1	0+360	Слева	посадочная площадка, павильон, заездной карман		нет				
2	0+898	Слева	павильон, заездной карман	посадочная площадка	нет				

Ведомость размещения пешеходных дорожек (тротуаров)

Дорога: пгт. Рефтинский, Автодорога по улице Юбилейная (объездная)

Участок: 0.000 - 1.270 км.

№	Начало участка, км+м	Конец участка, км+м	Объект установки	Расположение	Протяженность, м	
					Проектируемые в соответствии с нормативными документами, м	Фактически установленные, м
1	2	3	4	5	6	7
1	0+003	0+507	Автомобильная дорога	Слева		504
2	0+013	0+024	Автомобильная дорога	Справа	11	
3	0+020	0+024	Автомобильная дорога	Слева	4	
4	0+020	0+024	Автомобильная дорога	Справа	4	
5	0+506	0+617	Автомобильная дорога	Слева		111
6	0+617	1+194	Автомобильная дорога	Слева		577
7	0+688	0+692	Автомобильная дорога	Слева	4	
8	0+688	0+692	Автомобильная дорога	Справа	4	
9	0+688	0+705	Автомобильная дорога	Справа	17	
10	0+705	0+953	Автомобильная дорога	Справа		248
11	0+835	0+839	Автомобильная дорога	Слева		4
12	0+835	0+839	Автомобильная дорога	Справа		4
13	0+957	1+194	Автомобильная дорога	Справа		237
14	1+194	1+217	Автомобильная дорога	Слева		23
15	1+194	1+224	Автомобильная дорога	Справа		30
16	1+224	1+240	Автомобильная дорога	Справа		16
Итого:					44	1754

Ведомость размещения пешеходных переходов

Дорога: пгт. Рефтинский, Автодорога по улице Юбилейная (объездная)

Участок: 0.000 - 1.270 км.

№ п/п	Адрес, км + м	Вид перехода	Расположение перехода	Наличие пешеходных дорожек от места остановки общественного тр-та до пешеходных переходов
1	2	3	4	5
1	0+022	нерегулируемый наземный	в одном уровне	есть
2	0+690	нерегулируемый наземный	в одном уровне	есть
3	0+837	нерегулируемый наземный	в одном уровне	нет
4	1+204	нерегулируемый наземный	в одном уровне	нет
				количество
Итого:	наземных	4		
	надземных в разных уровнях	0		
	подземных в разных уровнях	0		

Ведомость наличия светофорных объектов

Дорога: пгт. Рефтинский, Автодорога по улице Юбилейная (объездная)

Участок: 0.000 - 1.270 км.

№ п/п	Адрес, км + м	Объект	Количество светофоров на объекте		Год установки	Расположение
			транспортных	пешеходных		
1	2	3	4	5	6	7
1	0+687	Автомобильная дорога	1	0	-	Справа
2	0+693	Автомобильная дорога	1	0	-	Слева
3	0+834	Автомобильная дорога	1	0	-	Справа
4	0+840	Автомобильная дорога	1	0	-	Слева
5	1+201	Автомобильная дорога	1	0	-	Справа
6	1+207	Автомобильная дорога	1	0	-	Слева
Итого:			6	0		

Ведомость размещения искусственных неровностей

Дорога: пгт. Рефтинский, Автодорога по улице Юбилейная (объездная)

Участок: 0.000 - 1.270 км.

№ п/п	Адрес, км + м	Расположение	Конструкция	Размеры				Признак существования
				Длина, м	Ширина, м	Высота, м	Объем, м3	
1	2	3	4	5	6	7	8	9
1	0+018	С обеих сторон	Монолитная	8.00	6.00	0.07	3.36	Проектируемый
2	0+667	С обеих сторон	Монолитная	5.00	6.00	0.07	2.10	Проектируемый
3	0+725	С обеих сторон	Монолитная	5.00	6.00	0.07	2.10	Проектируемый
4	0+813	С обеих сторон	Монолитная	5.00	6.00	0.07	2.10	Проектируемый
5	0+823	С обеих сторон	Монолитная	0.50	6.00	0.05	0.15	Ошибочно дислоцированный
6	0+869	С обеих сторон	Монолитная	5.00	6.00	0.07	2.10	Проектируемый
7	0+874	С обеих сторон	Монолитная	0.50	6.00	0.05	0.15	Ошибочно дислоцированный
8	1+179	С обеих сторон	Монолитная	5.00	6.00	0.07	2.10	Проектируемый
Итого:							14.16	

Ведомость дорожной разметки (горизонтальной)

Дорога: пгт. Рефтинский, Автодорога по улице Юбилейная (от т. 23 до перекрёстка ул. Лесная)

Участок: 0.000 - 0.721 км.

№ км	1.1(м)	1.5(м)	1.6(м)	1.7(м)		1.13(м)	1.14.1(м)	1.24.1(шт)	1.24.2(шт)	1.25(м)	ИТОГО, м2
коэф.привед. к 1.1	1.000	0.250	0.750	0.000	0.500	0.150	16.000	1.550	1.860	4.000	
Ширина, м	0.10	0.10	0.10	0.10	0.10	0.60	4.00	1.00	1.00	0.40	
1	2	3	4	5	6	7	8	9	10	11	12
0 - 1	209.000	29.000	338.000	0.000	131.000	2.750	22.000	12.000	2.000	66.000	137.486
ИТОГО	209.000	29.000	338.000	0.000	131.000	2.750	22.000	12.000	2.000	66.000	137.486
ЛИН.КМ	0.209	0.029	0.338	0.000	0.131	0.003	0.022	0.000	0.000	0.066	
ПРИВЕД.КМ	0.209	0.007	0.254	0.000	0.066	0.000	0.352	0.000	0.000	0.264	
ПЛОЩАДЬ	20.900	0.725	25.350	0.000	6.550	0.041	35.200	18.600	3.720	26.400	137.486

Ведомость горизонтальной разметки по полосам

Дорога: пгт. Рефтинский, Автодорога по улице Юбилейная (от т. 23 до перекрёстка ул. Лесная)

Участок: 0.000 - 0.721 км.

Номер разметки	Расположение разметки на проезжей части			Итого на км	Итого
	1-я слева	Ось	1-я справа		
1	2	3	4	5	6
Км 0-1					
1.7	0.013-0.062			49	
1.7	0.113-0.127			14	
1.7	0.220-0.240			20	
1.7	0.269-0.327			58	
1.7	0.330-0.338			8	
1.7	0.622-0.692			70	
1.1		0.004-0.024		20	
1.6		0.024-0.093		69	
1.1		0.093-0.113		20	
1.7		0.113-0.150		37	
1.7		0.153-0.164		11	
1.1		0.168-0.179		11	
1.1		0.182-0.202		20	
1.6		0.202-0.292		90	
1.1		0.292-0.312		20	
1.7		0.312-0.324		12	
1.1		0.324-0.327		3	
1.7		0.330-0.341		11	
1.1		0.345-0.350		5	
1.7		0.350-0.362		12	

1.7		0.365-0.372		7	
1.1		0.372-0.392		20	
1.6		0.392-0.471		79	
1.1		0.471-0.491		20	
1.7		0.491-0.503		12	
1.1		0.504-0.520		16	
1.1		0.524-0.538		14	
1.1		0.542-0.562		20	
1.6		0.562-0.612		50	
1.5		0.612-0.641		29	
1.6		0.641-0.691		50	
1.1		0.691-0.711		20	
1.7			0.116-0.148	32	
1.7			0.248-0.260	12	
1.7			0.421-0.434	13	
1.7			0.570-0.590	20	
1.7			0.600-0.612	12	
Итого:					
1.1					209
1.5					29
1.6					338
1.7					410

Ведомость размещения дорожных знаков

Дорога: пгт. Рефтинский, Автодорога по улице Юбилейная (от т. 23 до перекрёстка ул. Лесная)

Участок: 0.000 - 0.721 км.

№ п/п	Номер знака по ГОСТ 32945-2014	Наименование знака	Типоразмер знака	Площадь знаков, м2 (для знаков индивидуального проектирования)	Адрес, км + м	Установлено / требуется установить или демонтировать	Количество	Месторасположение
1	2	3	4	5	6	7	8	9
		Предупреждающие знаки						
1	1.17	Искусственная неровность	2		0+100	Требуется установить	1	справа
2	1.17	Искусственная неровность	2		0+232	Требуется установить	1	слева
3	1.17	Искусственная неровность	2		0+418	Требуется установить	1	слева
4	1.17	Искусственная неровность	2		0+453	Требуется установить	1	справа
5	1.23	Дети	2		0+100	Требуется установить	1	справа
6	1.23	Дети	2		0+130	Требуется установить	1	справа
7	1.23	Дети	2		0+560	Требуется установить	1	слева
		Итого установлено:						
		Итого перенести:						
		Итого временных:						
		Итого демонтировать:						
		Итого требуется установить:					7	
		Итого:					7	
		Знаки приоритета						
8	2.2	Конец главной дороги	2		0+005	Требуется установить	1	слева
9	2.2	Конец главной дороги	2		0+710	Требуется установить	1	справа
10	2.4	Уступите дорогу			0+146	Требуется установить	1	справа на примыкании
		Итого установлено:						
		Итого перенести:						
		Итого временных:						
		Итого демонтировать:						

		Итого требуется установить:					3	
		Итого:					3	
		Запрещающие знаки						
11	3.2	Движение запрещено	2		0+355	Требуется установить	1	справа на примыкании
12	3.13	Ограничение высоты	2		0+066	Требуется установить	1	слева
13	3.13	Ограничение высоты	2		0+066	Требуется установить	1	справа
14	3.13	Ограничение высоты	2		0+622	Требуется установить	1	слева
15	3.24	Ограничение максимальной скорости	2		0+066	Требуется установить	1	справа
16	3.24	Ограничение максимальной скорости	2		0+116	Требуется установить	1	слева
17	3.24	Ограничение максимальной скорости	2		0+150	Требуется установить	1	справа
18	3.24	Ограничение максимальной скорости	2		0+182	Требуется установить	1	слева
19	3.24	Ограничение максимальной скорости	2		0+194	Требуется установить	1	справа
20	3.24	Ограничение максимальной скорости	2		0+327	Требуется установить	1	справа
21	3.24	Ограничение максимальной скорости	2		0+365	Требуется установить	1	слева
22	3.24	Ограничение максимальной скорости	2		0+377	Требуется установить	1	справа
23	3.24	Ограничение максимальной скорости	2		0+503	Требуется установить	1	справа
24	3.24	Ограничение максимальной скорости	2		0+553	Требуется установить	1	справа
		Итого установлено:						
		Итого перенести:						
		Итого временных:						
		Итого демонтировать:						
		Итого требуется установить:					14	
		Итого:					14	
		Предписывающие знаки						
		Итого установлено:						
		Итого перенести:						
		Итого временных:						
		Итого демонтировать:						
		Итого требуется установить:						

		Итого:						
		Знаки особых предписаний						
25	5.19.1	Пешеходный переход	2		0+525	Требуется установить	1	слева
26	5.20	Искусственная неровность	2		0+150	Требуется установить	1	справа
27	5.20	Искусственная неровность	2		0+153	Требуется установить	1	слева
28	5.20	Искусственная неровность	2		0+179	Требуется установить	1	справа
29	5.20	Искусственная неровность	2		0+182	Требуется установить	1	слева
30	5.20	Искусственная неровность	2		0+327	Требуется установить	1	справа
31	5.20	Искусственная неровность	2		0+365	Требуется установить	1	слева
32	5.21	Жилая зона			0+043	Требуется установить	1	слева на примыкании
33	5.21	Жилая зона			0+126	Требуется установить	1	слева на примыкании
34	5.21	Жилая зона	0		0+497	Требуется установить	1	слева на примыкании
35	5.22	Конец жилой зоны			0+043	Требуется установить	1	слева на примыкании
36	5.22	Конец жилой зоны			0+126	Требуется установить	1	слева на примыкании
37	5.22	Конец жилой зоны	0		0+497	Требуется установить	1	слева на примыкании
		Итого установлено:						
		Итого перенести:						
		Итого временных:						
		Итого демонтировать:						
		Итого требуется установить:					13	
		Итого:					13	
		Информационные знаки						
38	6.4	Парковка (парковочное место)	2		0+622	Требуется установить	1	справа
39	6.4	Парковка (парковочное место)	2		0+692	Требуется установить	1	справа
		Итого установлено:						
		Итого перенести:						
		Итого временных:						
		Итого демонтировать:						
		Итого требуется установить:					2	

		Итого:					2	
		Знаки сервиса						
		Итого установлено:						
		Итого перенести:						
		Итого временных:						
		Итого демонтировать:						
		Итого требуется установить:						
		Итого:						
		Знаки дополнительной информации(таблички)						
40	8.2.1	Зона действия	2		0+100	Требуется установить	1	справа
41	8.2.1	Зона действия	2		0+130	Требуется установить	1	справа
42	8.2.1	Зона действия	2		0+232	Требуется установить	1	слева
43	8.2.1	Зона действия	2		0+265	Требуется установить	1	справа
44	8.2.1	Зона действия	2		0+418	Требуется установить	1	слева
45	8.2.1	Зона действия	2		0+453	Требуется установить	1	справа
46	8.2.1	Зона действия	2		0+560	Требуется установить	1	слева
47	8.2.1	Зона действия	2		0+591	Требуется установить	1	слева
48	8.6.1	Способ постановки транспортного средства на стоянку	2		0+622	Требуется установить	1	справа
49	8.6.1	Способ постановки транспортного средства на стоянку	2		0+692	Требуется установить	1	справа
		Итого установлено:						
		Итого перенести:						
		Итого временных:						
		Итого демонтировать:						
		Итого требуется установить:					10	
		Итого:					10	
		Всего установлено:						
		Всего перенести:						

		Всего временных:						
		Всего демонтировать:						
		Всего требуется установить:					49	
		Всего:					49	

Ведомость объемов работ по установке дорожных знаков

Дорога: пгт. Рефтинский, Автодорога по улице Юбилейная (от т. 23 до перекрёстка ул. Лесная)

Участок: 0.000 - 0.721 км.

Номер знака по ГОСТ 52290-2004	Наименование знака	Количество, шт
1	2	3
	Предупреждающие знаки	
1.17	Искусственная неровность	4
1.23	Дети	3
	ИТОГО по группе:	7
	Знаки приоритета	
2.2	Конец главной дороги	2
2.4	Уступите дорогу	1
	ИТОГО по группе:	3
	Запрещающие знаки	
3.13	Ограничение высоты	3
3.2	Движение запрещено	1
3.24	Ограничение максимальной скорости	10
	ИТОГО по группе:	14
	Предписывающие знаки	
	ИТОГО по группе:	
	Знаки особых предписаний	
5.19.1	Пешеходный переход	1
5.20	Искусственная неровность	6
5.21	Жилая зона	3
5.22	Конец жилой зоны	3
	ИТОГО по группе:	13
	Информационные знаки	

6.4	Парковка (парковочное место)	2
	ИТОГО по группе:	2
	Знаки сервиса	
	ИТОГО по группе:	
	Знаки дополнительной информации(таблички)	
8.2.1	Зона действия	8
8.6.1	Способ постановки транспортного средства на стоянку	2
	ИТОГО по группе:	10
	ВСЕГО:	49

Ведомость размещения пешеходных ограждений

Дорога: пгт. Рефтинский, Автодорога по улице Юбилейная (от т. 23 до перекрёстка ул. Лесная)

Участок: 0.000 - 0.721 км.

№ п/п	Начало участка, км+м	Конец участка, км+м	Протяженность, м			Дата установки, г	Расположение	Тип	Материал	Высота, м	Зона расположения
			Проектируемые в соответствии с нормативными документами, м	Фактически установленные, м	Демонтировать, м						
1	2	3	4	5	6	7	8	9	10	11	12
1	0+288	0+314		26			Слева	Направляющие	Металл	1.00	Автомобильная дорога
2	0+327	0+341		14			Слева	Направляющие	Металл	1.00	Автомобильная дорога
3	0+337	0+341		4			Справа	Направляющие	Металл	1.00	Автомобильная дорога
4	0+345	0+349		4			Справа	Направляющие	Металл	1.00	Автомобильная дорога
5	0+347	0+367		20			Слева	Направляющие	Металл	1.00	Автомобильная дорога
6	0+359	0+399		40			Справа	Направляющие	Металл	1.00	Автомобильная дорога
7	0+371	0+399		28			Слева	Направляющие	Металл	1.00	Автомобильная дорога
8	0+463	0+492		29			Слева	Направляющие	Металл	1.00	Автомобильная дорога
9	0+468	0+520		52			Справа	Направляющие	Металл	1.00	Автомобильная дорога
10	0+502	0+520		18			Слева	Направляющие	Металл	1.00	Автомобильная дорога
11	0+524	0+568		44			Слева	Направляющие	Металл	1.00	Автомобильная дорога
12	0+524	0+578		54			Справа	Направляющие	Металл	1.00	Автомобильная дорога
13	0+612	0+696	84				Слева	Направляющие	Металл	1.00	Автомобильная дорога
14	0+696	0+710		14			Слева	Направляющие	Металл	1.00	Автомобильная дорога

Итого:			84	347							
--------	--	--	----	-----	--	--	--	--	--	--	--

Ведомость размещения искусственного освещения

Дорога: пгт. Рефтинский, Автодорога по улице Юбилейная (от т. 23 до перекрёстка ул. Лесная)

Участок: 0.000 - 0.721 км.

№ п/п	Начало участка, км+м	Конец участка, км+м	Объект установки	Количество опор / светильников	Протяженность, м		Расположение
					Проектируемые в соответствии с нормативными документами, м	Фактически установленные, м	
1	2	3	4	5	6	7	8
1	0+140	0+140	Автомобильная дорога	1/1	0	0	Справа
2	0+170	0+170	Автомобильная дорога	1/1	0	0	Слева
3	0+206	0+206	Автомобильная дорога	1/1	0	0	Слева
4	0+241	0+241	Автомобильная дорога	1/1	0	0	Слева
5	0+278	0+278	Автомобильная дорога	1/1	0	0	Слева
6	0+310	0+310	Автомобильная дорога	1/1	0	0	Слева
7	0+347	0+347	Автомобильная дорога	1/1	0	0	Слева
8	0+384	0+384	Автомобильная дорога	1/1	0	0	Слева
9	0+418	0+418	Автомобильная дорога	1/1	0	0	Слева
10	0+454	0+454	Автомобильная дорога	1/1	0	0	Слева
11	0+486	0+486	Автомобильная дорога	1/1	0	0	Слева
12	0+528	0+528	Автомобильная дорога	1/1	0	0	Слева
13	0+565	0+565	Автомобильная дорога	1/1	0	0	Слева
14	0+599	0+599	Автомобильная дорога	1/1	0	0	Слева
15	0+636	0+636	Автомобильная дорога	1/1	0	0	Слева
16	0+663	0+663	Автомобильная дорога	1/1	0	0	Слева
17	0+692	0+692	Автомобильная дорога	1/1	0	0	Слева
Итого:				17/17	0	0	

Ведомость размещения пешеходных дорожек (тротуаров)

Дорога: пгт. Рефтинский, Автодорога по улице Юбилейная (от т. 23 до перекрёстка ул. Лесная)

Участок: 0.000 - 0.721 км.

№	Начало участка, км+м	Конец участка, км+м	Объект установки	Расположение	Протяженность, м	
					Проектируемые в соответствии с нормативными документами, м	Фактически установленные, м
1	2	3	4	5	6	7
1	0+007	0+011	Автомобильная дорога	Слева		4
2	0+007	0+011	Автомобильная дорога	Справа		4
3	0+011	0+042	Автомобильная дорога	Слева		31
4	0+045	0+114	Автомобильная дорога	Слева		69
5	0+128	0+164	Автомобильная дорога	Слева		36
6	0+144	0+148	Автомобильная дорога	Справа		4
7	0+148	0+164	Автомобильная дорога	Справа		16
8	0+164	0+168	Автомобильная дорога	Слева		4
9	0+164	0+168	Автомобильная дорога	Справа		4
10	0+168	0+318	Автомобильная дорога	Справа		150
11	0+168	0+341	Автомобильная дорога	Слева		173
12	0+335	0+341	Автомобильная дорога	Справа		6
13	0+341	0+345	Автомобильная дорога	Слева		4
14	0+341	0+345	Автомобильная дорога	Справа		4
15	0+345	0+520	Автомобильная дорога	Слева		175
16	0+345	0+520	Автомобильная дорога	Справа		175
17	0+520	0+524	Автомобильная дорога	Слева		4
18	0+520	0+524	Автомобильная дорога	Справа		4
19	0+524	0+624	Автомобильная дорога	Справа		100
20	0+524	0+711	Автомобильная дорога	Слева		187
21	0+624	0+690	Автомобильная дорога	Справа		66

22	0+690	0+711	Автомобильная дорога	Справа		21
23	0+711	0+715	Автомобильная дорога	Слева		4
24	0+711	0+715	Автомобильная дорога	Справа		4
25	0+715	0+718	Автомобильная дорога	Слева		3
26	0+715	0+718	Автомобильная дорога	Справа		3
Итого:					0	1255

Ведомость размещения пешеходных переходов

Дорога: пгт. Рефтинский, Автодорога по улице Юбилейная (от т. 23 до перекрёстка ул. Лесная)

Участок: 0.000 - 0.721 км.

№ п/п	Адрес, км + м	Вид перехода	Расположение перехода	Наличие пешеходных дорожек от места остановки общественного тр-та до пешеходных переходов
1	2	3	4	5
1	0+166	нерегулируемый наземный	в одном уровне	нет
2	0+343	нерегулируемый наземный	в одном уровне	нет
3	0+522	нерегулируемый наземный	в одном уровне	нет
4	0+713	нерегулируемый наземный	в одном уровне	нет
				количество
Итого:	наземных	4		
	надземных в разных уровнях	0		
	подземных в разных уровнях	0		

Ведомость наличия светофорных объектов

Дорога: пгт. Рефтинский, Автодорога по улице Юбилейная (от т. 23 до перекрёстка ул. Лесная)

Участок: 0.000 - 0.721 км.

№ п/п	Адрес, км + м	Объект	Количество светофоров на объекте		Год установки	Расположение
			транспортных	пешеходных		
1	2	3	4	5	6	7
1	0+163	Автомобильная дорога	1	0	-	Над проезжей частью в прямом направлении
2	0+169	Автомобильная дорога	1	0	-	Над проезжей частью в обратном направлении
3	0+341	Автомобильная дорога	1	0	-	Над проезжей частью в прямом направлении
4	0+346	Автомобильная дорога	1	0	-	Над проезжей частью в обратном направлении
5	0+519	Автомобильная дорога	1	0	-	Над проезжей частью в прямом направлении
6	0+525	Автомобильная дорога	1	0	-	Над проезжей частью в обратном направлении
Итого:			6	0		

Ведомость размещения искусственных неровностей

Дорога: пгт. Рефтинский, Автодорога по улице Юбилейная (от т. 23 до перекрёстка ул. Лесная)

Участок: 0.000 - 0.721 км.

№ п/п	Адрес, км + м	Расположение	Конструкция	Размеры				Признак существования
				Длина, м	Ширина, м	Высота, м	Объем, м3	
1	2	3	4	5	6	7	8	9
1	0+150	С обеих сторон	Монолитная	3.00	5.50	0.07	1.16	Проектируемый
2	0+179	С обеих сторон	Монолитная	3.00	5.50	0.07	1.16	Проектируемый
3	0+327	С обеих сторон	Монолитная	3.00	5.50	0.07	1.16	Проектируемый
4	0+328	С обеих сторон	Монолитная	0.50	5.50	0.07	0.19	Ошибочно дислоцированный
5	0+362	С обеих сторон	Монолитная	0.50	5.50	0.07	0.19	Ошибочно дислоцированный
6	0+362	С обеих сторон	Монолитная	3.00	5.50	0.07	1.16	Проектируемый
7	0+503	С обеих сторон	Монолитная	0.50	5.50	0.07	0.19	Ошибочно дислоцированный
8	0+503	С обеих сторон	Монолитная	3.00	5.50	0.07	1.16	Проектируемый
9	0+538	С обеих сторон	Монолитная	0.50	5.50	0.07	0.19	Ошибочно дислоцированный
10	0+538	С обеих сторон	Монолитная	3.00	5.50	0.07	1.16	Проектируемый
Итого:							7.70	

Ведомость дорожной разметки (горизонтальной)

Дорога: пгт. Рефтинский, Автодорога с тротуаром от дома 18а по улице Гагарина до улицы Молодёжная

Участок: 0.000 - 0.320 км.

№ км	1.1(м)	1.6(м)	1.7(м)	1.11(м)	1.12(м)	1.14.1(м)	1.17(м)	1.25(м)	ИТОГО, м2
коэф.привед. к 1.1	1.000	0.750	0.500	1.750	4.000	16.000	1.000	4.000	
Ширина, м	0.10	0.10	0.10	0.10	0.40	4.00	0.10	0.40	
1	2	3	4	5	6	7	8	9	10
0 - 1	120.000	155.000	30.000	30.000	3.000	6.000	12.000	24.000	52.869
ИТОГО	120.000	155.000	30.000	30.000	3.000	6.000	12.000	24.000	52.869
ЛИН.КМ	0.120	0.155	0.030	0.030	0.003	0.006	0.012	0.024	
ПРИВЕД.КМ	0.120	0.116	0.015	0.053	0.012	0.096	0.021	0.096	
ПЛОЩАДЬ	12.000	11.625	1.500	5.250	1.200	9.600	2.094	9.600	52.869

Ведомость горизонтальной разметки по полосам

Дорога: пгт. Рефтинский, Автодорога с тротуаром от дома 18а по улице Гагарина до улицы Молодёжная
 Участок: 0.000 - 0.320 км.

Номер разметки	Расположение разметки на проезжей части		Итого на км	Итого
	Ось	1-я справа		
1	2	3	4	5
Км 0-1				
1.1	0.005-0.025		20	
1.6	0.025-0.122		97	
1.1	0.122-0.142		20	
1.7	0.142-0.156		14	
1.1	0.156-0.176		20	
1.6	0.176-0.234		58	
1.1	0.234-0.254		20	
1.1	0.259-0.275		16	
1.1	0.279-0.295		16	
1.1	0.300-0.304		4	
1.7	0.304-0.320		16	
1.11		0.033-0.048	15	
1.17		0.044-0.056	12	
1.1		0.048-0.052	4	
1.11		0.052-0.067	15	
Итого:				
1.1				120
1.11				30
1.17				12
1.6				155

1.7				30
-----	--	--	--	----

Ведомость размещения дорожных знаков

Дорога: пгт. Рефтинский, Автодорога с тротуаром от дома 18а по улице Гагарина до улицы Молодёжная
Участок: 0.000 - 0.320 км.

№ п/п	Номер знака по ГОСТ 32945-2014	Наименование знака	Типоразмер знака	Площадь знаков, м2 (для знаков индивидуального проектирования)	Адрес, км + м	Установлено / требуется установить или демонтировать	Количество	Месторасположение
1	2	3	4	5	6	7	8	9
		Предупреждающие знаки						
1	1.17	Искусственная неровность	2		0+192	Требуется установить	1	справа
		Итого установлено:						
		Итого перенести:						
		Итого временных:						
		Итого демонтировать:						
		Итого требуется установить:					1	
		Итого:					1	
		Знаки приоритета						
2	2.1	Главная дорога	2		0+142	Требуется установить	1	справа
3	2.1	Главная дорога	2		0+156	Требуется установить	1	слева
4	2.1	Главная дорога	2		0+295	Требуется установить	1	справа
5	2.2	Конец главной дороги	2		0+010	Требуется установить	1	слева
6	2.4	Уступите дорогу	2		0+149	Требуется установить	1	справа на примыкании
7	2.4	Уступите дорогу	2		0+182	Требуется установить	1	справа на примыкании
		Итого установлено:						
		Итого перенести:						
		Итого временных:						
		Итого демонтировать:						
		Итого требуется установить:					6	
		Итого:					6	
		Запрещающие знаки						

8	3.13	Ограничение высоты	2		0+284	Требуется установить	1	слева
9	3.13	Ограничение высоты	2		0+284	Требуется установить	1	справа
10	3.24	Ограничение максимальной скорости	2		0+017	Требуется установить	1	справа
11	3.24	Ограничение максимальной скорости	2		0+142	Требуется установить	1	слева
12	3.24	Ограничение максимальной скорости	2		0+192	Требуется установить	1	справа
13	3.24	Ограничение максимальной скорости	2		0+244	Требуется установить	1	слева
14	3.24	Ограничение максимальной скорости	2		0+254	Требуется установить	1	справа
15	3.24	Ограничение максимальной скорости	2		0+300	Требуется установить	1	слева
		Итого установлено:						
		Итого перенести:						
		Итого временных:						
		Итого демонтировать:						
		Итого требуется установить:					8	
		Итого:					8	
		Предписывающие знаки						
		Итого установлено:						
		Итого перенести:						
		Итого временных:						
		Итого демонтировать:						
		Итого требуется установить:						
		Итого:						
		Знаки особых предписаний						
16	5.16	Место остановки автобуса и(или) троллейбуса	2		0+056	Требуется установить	1	слева
17	5.19.1	Пешеходный переход	2		0+274	Требуется установить	1	справа
18	5.19.1	Пешеходный переход	2		0+280	Требуется установить	1	слева
19	5.19.2	Пешеходный переход	2		0+274	Требуется установить	1	справа
20	5.19.2	Пешеходный переход	2		0+280	Требуется установить	1	слева
21	5.20	Искусственная неровность	2		0+254	Требуется установить	1	справа

22	5.20	Искусственная неровность	2		0+259	Требуется установить	1	слева
23	5.20	Искусственная неровность	2		0+295	Требуется установить	1	справа
24	5.20	Искусственная неровность	2		0+300	Требуется установить	1	слева
		Итого установлено:						
		Итого перенести:						
		Итого временных:						
		Итого демонтировать:						
		Итого требуется установить:					9	
		Итого:					9	
		Информационные знаки						
		Итого установлено:						
		Итого перенести:						
		Итого временных:						
		Итого демонтировать:						
		Итого требуется установить:						
		Итого:						
		Знаки сервиса						
		Итого установлено:						
		Итого перенести:						
		Итого временных:						
		Итого демонтировать:						
		Итого требуется установить:						
		Итого:						
		Знаки дополнительной информации(таблички)						
25	8.2.1	Зона действия	2		0+192	Требуется установить	1	справа
		Итого установлено:						
		Итого перенести:						
		Итого временных:						

		Итого демонтировать:						
		Итого требуется установить:					1	
		Итого:					1	
		Всего установлено:						
		Всего перенести:						
		Всего временных:						
		Всего демонтировать:						
		Всего требуется установить:					25	
		Всего:					25	

Ведомость объемов работ по установке дорожных знаков

Дорога: пгт. Рефтинский, Автодорога с тротуаром от дома 18а по улице Гагарина до улицы Молодёжная
Участок: 0.000 - 0.320 км.

Номер знака по ГОСТ 52290-2004	Наименование знака	Количество, шт
1	2	3
	Предупреждающие знаки	
1.17	Искусственная неровность	1
	ИТОГО по группе:	1
	Знаки приоритета	
2.1	Главная дорога	3
2.2	Конец главной дороги	1
2.4	Уступите дорогу	2
	ИТОГО по группе:	6
	Запрещающие знаки	
3.13	Ограничение высоты	2
3.24	Ограничение максимальной скорости	6
	ИТОГО по группе:	8
	Предписывающие знаки	
	ИТОГО по группе:	
	Знаки особых предписаний	
5.16	Место остановки автобуса и(или) троллейбуса	1
5.19.1	Пешеходный переход	2
5.19.2	Пешеходный переход	2
5.20	Искусственная неровность	4
	ИТОГО по группе:	9
	Информационные знаки	
	ИТОГО по группе:	

	Знаки сервиса	
		ИТОГО по группе:
	Знаки дополнительной информации(таблички)	
8.2.1	Зона действия	1
		ИТОГО по группе:
		ВСЕГО:
		25

Ведомость размещения искусственного освещения

Дорога: пгт. Рефтинский, Автодорога с тротуаром от дома 18а по улице Гагарина до улицы Молодёжная

Участок: 0.000 - 0.320 км.

№ п/п	Начало участка, км+м	Конец участка, км+м	Объект установки	Количество опор / светильников	Протяженность, м		Расположение
					Проектируемые в соответствии с нормативными документами, м	Фактически установленные, м	
1	2	3	4	5	6	7	8
1	0+030	0+030	Автомобильная дорога	1/1	0	0	Справа
2	0+072	0+072	Автомобильная дорога	1/1	0	0	Справа
3	0+157	0+157	Автомобильная дорога	1/1	0	0	Справа
4	0+242	0+242	Автомобильная дорога	1/1	0	0	Справа
5	0+281	0+281	Автомобильная дорога	1/1	0	0	Справа
Итого:				5/5	0	0	

Ведомость размещения пешеходных дорожек (тротуаров)

Дорога: пгт. Рефтинский, Автодорога с тротуаром от дома 18а по улице Гагарина до улицы Молодёжная

Участок: 0.000 - 0.320 км.

№	Начало участка, км+м	Конец участка, км+м	Объект установки	Расположение	Протяженность, м	
					Проектируемые в соответствии с нормативными документами, м	Фактически установленные, м
1	2	3	4	5	6	7
1	0+004	0+275	Автомобильная дорога	Слева		271
2	0+275	0+279	Автомобильная дорога	Слева		4
3	0+275	0+279	Автомобильная дорога	Справа		4
4	0+279	0+320	Автомобильная дорога	Слева		41
Итого:					0	320

Ведомость размещения пешеходных переходов

Дорога: пгт. Рефтинский, Автодорога с тротуаром от дома 18а по улице Гагарина до улицы Молодёжная

Участок: 0.000 - 0.320 км.

№ п/п	Адрес, км + м	Вид перехода	Расположение перехода	Наличие пешеходных дорожек от места остановки общественного тр-та до пешеходных переходов
1	2	3	4	5
1	0+277	нерегулируемый наземный	в одном уровне	нет
		количество		
Итого:	наземных	1		
	надземных в разных уровнях	0		
	подземных в разных уровнях	0		

Ведомость размещения искусственных неровностей

Дорога: пгт. Рефтинский, Автодорога с тротуаром от дома 18а по улице Гагарина до улицы Молодёжная
 Участок: 0.000 - 0.320 км.

№ п/п	Адрес, км + м	Расположение	Конструкция	Размеры				Признак существования
				Длина, м	Ширина, м	Высота, м	Объем, м3	
1	2	3	4	5	6	7	8	9
1	0+254	С обеих сторон	Монолитная	5.00	6.00	0.07	2.10	Проектируемый
2	0+270	С обеих сторон	Монолитная	1.00	6.00	0.07	0.42	Ошибочно дислоцированный
3	0+282	С обеих сторон	Монолитная	1.00	6.00	0.07	0.42	Ошибочно дислоцированный
4	0+295	С обеих сторон	Монолитная	5.00	6.00	0.07	2.10	Проектируемый
Итого:							5.04	

Ведомость дорожной разметки (горизонтальной)

Дорога: пгт. Рефтинский, Автодорога с тротуаром по улице Молодёжная (от здания № 6 до дома № 3)

Участок: 0.000 - 0.207 км.

№ км	1.1(м)	1.7(м)	1.14.1(м)	1.24.1(шт)	1.24.2(шт)	1.25(м)	ИТОГО, м2
коэф.привед. к 1.1	1.000	0.500	16.000	1.550	1.860	4.000	
Ширина, м	0.10	0.10	4.00	1.00	1.00	0.40	
1	2	3	4	5	6	7	8
0 - 1	148.000	56.000	12.000	4.000	2.000	24.000	56.320
ИТОГО	148.000	56.000	12.000	4.000	2.000	24.000	56.320
ЛИН.КМ	0.148	0.056	0.012	0.000	0.000	0.024	
ПРИВЕД.КМ	0.148	0.028	0.192	0.000	0.000	0.096	
ПЛОЩАДЬ	14.800	2.800	19.200	6.200	3.720	9.600	56.320

Ведомость горизонтальной разметки по полосам

Дорога: пгт. Рефтинский, Автодорога с тротуаром по улице Молодёжная (от здания № 6 до дома № 3)

Участок: 0.000 - 0.207 км.

Номер разметки	Расположение разметки на проезжей части		Итого на км	Итого
	1-я слева	Ось		
1	2	3	4	5
Км 0-1				
1.7	0.107-0.121		14	
1.7	0.125-0.135		10	
1.1		0.010-0.026	16	
1.1		0.029-0.078	49	
1.7		0.078-0.086	8	
1.1		0.086-0.107	21	
1.7		0.107-0.121	14	
1.1		0.121-0.125	4	
1.7		0.125-0.135	10	
1.1		0.135-0.177	42	
1.1		0.180-0.196	16	
Итого:				
1.1				148
1.7				56

Ведомость размещения дорожных знаков

Дорога: пгт. Рефтинский, Автодорога с тротуаром по улице Молодёжная (от здания № 6 до дома № 3)

Участок: 0.000 - 0.207 км.

№ п/п	Номер знака по ГОСТ 32945-2014	Наименование знака	Типоразмер знака	Площадь знаков, м2 (для знаков индивидуального проектирования)	Адрес, км + м	Установлено / требуется установить или демонтировать	Количество	Месторасположение
1	2	3	4	5	6	7	8	9
		Предупреждающие знаки						
1	1.17	Искусственная неровность	2		0+125	Требуется установить	1	справа
2	1.23	Дети	2		0+201	Требуется установить	1	слева
		Итого установлено:						
		Итого перенести:						
		Итого временных:						
		Итого демонтировать:						
		Итого требуется установить:					2	
		Итого:					2	
		Знаки приоритета						
3	2.4	Уступите дорогу			0+112	Требуется установить	1	слева на примыкании
4	2.4	Уступите дорогу	2		0+195	Требуется установить	1	справа
		Итого установлено:						
		Итого перенести:						
		Итого временных:						
		Итого демонтировать:						
		Итого требуется установить:					2	
		Итого:					2	
		Запрещающие знаки						
5	3.2	Движение запрещено			0+082	Требуется установить	1	справа на примыкании
6	3.24	Ограничение максимальной скорости	2		0+029	Требуется установить	1	слева
7	3.24	Ограничение максимальной скорости	2		0+165	Требуется установить	1	слева

8	3.24	Ограничение максимальной скорости	2		0+177	Требуется установить	1	справа
9	3.24	Ограничение максимальной скорости	2		0+180	Требуется установить	1	слева
		Итого установлено:						
		Итого перенести:						
		Итого временных:						
		Итого демонтировать:						
		Итого требуется установить:					5	
		Итого:					5	
		Предписывающие знаки						
		Итого установлено:						
		Итого перенести:						
		Итого временных:						
		Итого демонтировать:						
		Итого требуется установить:						
		Итого:						
		Знаки особых предписаний						
10	5.19.1	Пешеходный переход	2		0+195	Требуется установить	1	справа
11	5.19.1	Пешеходный переход	2		0+201	Требуется установить	1	слева
12	5.19.2	Пешеходный переход	2		0+195	Требуется установить	1	справа
13	5.19.2	Пешеходный переход	2		0+201	Требуется установить	1	слева
14	5.20	Искусственная неровность	2		0+029	Требуется установить	1	слева
15	5.20	Искусственная неровность	2		0+177	Требуется установить	1	справа
16	5.20	Искусственная неровность	2		0+180	Требуется установить	1	слева
		Итого установлено:						
		Итого перенести:						
		Итого временных:						
		Итого демонтировать:						
		Итого требуется установить:					7	
		Итого:					7	

		Информационные знаки						
		Итого установлено:						
		Итого перенести:						
		Итого временных:						
		Итого демонтировать:						
		Итого требуется установить:						
		Итого:						
		Знаки сервиса						
		Итого установлено:						
		Итого перенести:						
		Итого временных:						
		Итого демонтировать:						
		Итого требуется установить:						
		Итого:						
		Знаки дополнительной информации(таблички)						
17	8.2.1	Зона действия	2		0+006	Требуется установить	1	справа
18	8.2.1	Зона действия	2		0+201	Требуется установить	1	слева
		Итого установлено:						
		Итого перенести:						
		Итого временных:						
		Итого демонтировать:						
		Итого требуется установить:					2	
		Итого:					2	
		Всего установлено:						
		Всего перенести:						
		Всего временных:						
		Всего демонтировать:						
		Всего требуется установить:					18	

		Bcero:					18	
--	--	---------------	--	--	--	--	-----------	--

Ведомость объемов работ по установке дорожных знаков

Дорога: пгт. Рефтинский, Автодорога с тротуаром по улице Молодёжная (от здания № 6 до дома № 3)

Участок: 0.000 - 0.207 км.

Номер знака по ГОСТ 52290-2004	Наименование знака	Количество, шт
1	2	3
	Предупреждающие знаки	
1.17	Искусственная неровность	1
1.23	Дети	1
	ИТОГО по группе:	2
	Знаки приоритета	
2.4	Уступите дорогу	2
	ИТОГО по группе:	2
	Запрещающие знаки	
3.2	Движение запрещено	1
3.24	Ограничение максимальной скорости	4
	ИТОГО по группе:	5
	Предписывающие знаки	
	ИТОГО по группе:	
	Знаки особых предписаний	
5.19.1	Пешеходный переход	2
5.19.2	Пешеходный переход	2
5.20	Искусственная неровность	3
	ИТОГО по группе:	7
	Информационные знаки	
	ИТОГО по группе:	
	Знаки сервиса	
	ИТОГО по группе:	

	Знаки дополнительной информации(таблички)	
8.2.1	Зона действия	2
	ИТОГО по группе:	2
	ВСЕГО:	18

Ведомость размещения пешеходных ограждений

Дорога: пгт. Рефтинский, Автодорога с тротуаром по улице Молодёжная (от здания № 6 до дома № 3)

Участок: 0.000 - 0.207 км.

№ п/п	Начало участка, км+м	Конец участка, км+м	Протяженность, м			Дата установки, г	Расположение	Тип	Материал	Высота, м	Зона расположения
			Проектируемые в соответствии с нормативными документами, м	Фактически установленные, м	Демонтировать, м						
1	2	3	4	5	6	7	8	9	10	11	12
1	0+010	0+064		54			Слева	Направляющие	Металл	1.00	Автомобильная дорога
2	0+010	0+068		58			Справа	Направляющие	Металл	1.00	Автомобильная дорога
3	0+146	0+196	50				Справа	Направляющие	Металл	1.00	Автомобильная дорога
4	0+146	0+196	50				Слева	Направляющие	Металл	1.00	Автомобильная дорога
Итого:			100	112							

Ведомость размещения искусственного освещения

Дорога: пгт. Рефтинский, Автодорога с тротуаром по улице Молодёжная (от здания № 6 до дома № 3)

Участок: 0.000 - 0.207 км.

№ п/п	Начало участка, км+м	Конец участка, км+м	Объект установки	Количество опор / светильников	Протяженность, м		Расположение
					Проектируемые в соответствии с нормативными документами, м	Фактически установленные, м	
1	2	3	4	5	6	7	8
1	0+026	0+026	Автомобильная дорога	1/2	0	0	Справа
2	0+056	0+056	Автомобильная дорога	1/2	0	0	Справа
3	0+091	0+091	Автомобильная дорога	1/2	0	0	Справа
4	0+124	0+124	Автомобильная дорога	1/2	0	0	Справа
5	0+158	0+158	Автомобильная дорога	1/2	0	0	Справа
6	0+192	0+192	Автомобильная дорога	1/2	0	0	Справа
Итого:				6/12	0	0	

Ведомость размещения пешеходных дорожек (тротуаров)

Дорога: пгт. Рефтинский, Автодорога с тротуаром по улице Молодёжная (от здания № 6 до дома № 3)

Участок: 0.000 - 0.207 км.

№	Начало участка, км+м	Конец участка, км+м	Объект установки	Расположение	Протяженность, м	
					Проектируемые в соответствии с нормативными документами, м	Фактически установленные, м
1	2	3	4	5	6	7
1	0+006	0+010	Автомобильная дорога	Слева		4
2	0+006	0+010	Автомобильная дорога	Справа		4
3	0+010	0+196	Автомобильная дорога	Слева		186
4	0+010	0+196	Автомобильная дорога	Справа		186
5	0+196	0+200	Автомобильная дорога	Справа		4
6	0+196	0+200	Автомобильная дорога	Слева		4
Итого:					0	388

Ведомость размещения пешеходных переходов

Дорога: пгт. Рефтинский, Автодорога с тротуаром по улице Молодёжная (от здания № 6 до дома № 3)

Участок: 0.000 - 0.207 км.

№ п/п	Адрес, км + м	Вид перехода	Расположение перехода	Наличие пешеходных дорожек от места остановки общественного тр-та до пешеходных переходов
1	2	3	4	5
1	0+012	нерегулируемый наземный	в одном уровне	нет
2	0+198	нерегулируемый наземный	в одном уровне	нет
				количество
Итого:	наземных	2		
	надземных в разных уровнях	0		
	подземных в разных уровнях	0		

Ведомость наличия светофорных объектов

Дорога: пгт. Рефтинский, Автодорога с тротуаром по улице Молодёжная (от здания № 6 до дома № 3)

Участок: 0.000 - 0.207 км.

№ п/п	Адрес, км + м	Объект	Количество светофоров на объекте		Год установки	Расположение
			транспортных	пешеходных		
1	2	3	4	5	6	7
1	0+006	Автомобильная дорога	1	0	-	Над проезжей частью в прямом направлении
2	0+011	Автомобильная дорога	1	0	-	Над проезжей частью в обратном направлении
Итого:			2	0		

Ведомость размещения искусственных неровностей

Дорога: пгт. Рефтинский, Автодорога с тротуаром по улице Молодёжная (от здания № 6 до дома № 3)
 Участок: 0.000 - 0.207 км.

№ п/п	Адрес, км + м	Расположение	Конструкция	Размеры				Признак существования
				Длина, м	Ширина, м	Высота, м	Объем, м3	
1	2	3	4	5	6	7	8	9
1	0+026	С обеих сторон	Монолитная	0.50	6.00	0.07	0.21	Ошибочно дислоцированный
2	0+026	С обеих сторон	Монолитная	3.00	6.00	0.07	1.26	Проектируемый
3	0+177	С обеих сторон	Монолитная	3.00	6.00	0.07	1.26	Проектируемый
Итого:							2.73	

Ведомость дорожной разметки (горизонтальной)

Дорога: пгт. Рефтинский, Автодорога с тротуаром по улице Молодёжная (от здания № 3 до дома № 25)

Участок: 0.000 - 0.858 км.

№ км	1.1(м)	1.5(м)	1.6(м)	1.7(м)	1.10(м)	1.11(м)	1.12(м)	1.13(м)		1.14.1(м)	1.17(м)	1.24.1(шт)	1.24.2(шт)	1.25(м)	1.32.1(м)	ИТОГО, м2
коэф.привед. к 1.1	1.000	0.250	0.750	0.500	0.500	1.750	4.000	0.150	0.250	16.000	1.000	1.550	1.860	4.000	0.000	
Ширина, м	0.10	0.10	0.10	0.10	0.10	0.10	0.40	0.60	0.60	4.00	0.10	1.00	1.00	0.40	1.00	
1	2	3	4	5	6	7	8	9	10	11	12	13	14	15	16	17
0 - 1	231.000	230.000	300.000	264.000	168.000	30.000	3.000	3.000	6.000	18.000	12.000	3.000	4.000	48.000	0.000	141.779
ИТОГО	231.000	230.000	300.000	264.000	168.000	30.000	3.000	3.000	6.000	18.000	12.000	3.000	4.000	48.000	0.000	141.779
ЛИН.КМ	0.231	0.230	0.300	0.264	0.168	0.030	0.003	0.003	0.006	0.018	0.012	0.000	0.000	0.048	0.000	
ПРИВЕД.КМ	0.231	0.058	0.225	0.132	0.084	0.052	0.012	0.000	0.002	0.288	0.021	0.000	0.000	0.192	0.000	
ПЛОЩАДЬ	23.100	5.750	22.500	13.200	8.400	5.250	1.200	0.045	0.150	28.800	2.094	4.650	7.440	19.200	0.000	141.779

Ведомость горизонтальной разметки по полосам

Дорога: пгт. Рефтинский, Автодорога с тротуаром по улице Молодёжная (от здания № 3 до дома № 25)

Участок: 0.000 - 0.858 км.

Номер разметки	Расположение разметки на проезжей части					Итого на км	Итого
	2-я слева	1-я слева	Ось	1-я справа	2-я справа		
1	2	3	4	5	6	7	8
Км 0-1							
1.13	0.384-0.390					6	
1.7		0.028-0.065				37	
1.10		0.065-0.078				13	
1.10		0.081-0.092				11	
1.10		0.096-0.107				11	
1.10		0.110-0.162				52	
1.7		0.250-0.280				30	
1.7		0.450-0.476				26	
1.7			0.000-0.006			6	
1.1			0.006-0.028			22	
1.7			0.028-0.065			37	
1.1			0.065-0.078			13	
1.1			0.081-0.092			11	
1.1			0.096-0.107			11	
1.1			0.110-0.125			15	
1.7			0.125-0.135			10	
1.1			0.135-0.155			20	
1.6			0.155-0.205			50	
1.5			0.205-0.306			101	
1.6			0.306-0.356			50	

1.1			0.356-0.389			33	
1.7			0.400-0.410			10	
1.1			0.410-0.430			20	
1.6			0.430-0.480			50	
1.5			0.480-0.496			16	
1.6			0.496-0.546			50	
1.1			0.546-0.566			20	
1.1			0.571-0.580			9	
1.7			0.584-0.618			34	
1.1			0.624-0.644			20	
1.6			0.644-0.694			50	
1.5			0.694-0.807			113	
1.6			0.757-0.807			50	
1.1			0.807-0.831			24	
1.10				0.065-0.078		13	
1.10				0.081-0.092		11	
1.10				0.096-0.107		11	
1.10				0.110-0.127		17	
1.7				0.127-0.133		6	
1.10				0.133-0.162		29	
1.7				0.214-0.232		18	
1.11				0.433-0.448		15	
1.1				0.448-0.461		13	
1.11				0.461-0.476		15	
1.7				0.550-0.566		16	
1.7				0.584-0.618		34	
1.17					0.448-0.460	12	
Итого:							
1.1							231

1.10							168
1.11							30
1.13							6
1.17							12
1.5							230
1.6							300
1.7							264

Ведомость размещения дорожных знаков

Дорога: пгт. Рефтинский, Автодорога с тротуаром по улице Молодёжная (от здания № 3 до дома № 25)

Участок: 0.000 - 0.858 км.

№ п/п	Номер знака по ГОСТ 32945-2014	Наименование знака	Типоразмер знака	Площадь знаков, м2 (для знаков индивидуального проектирования)	Адрес, км + м	Установлено / требуется установить или демонтировать	Количество	Месторасположение
1	2	3	4	5	6	7	8	9
		Предупреждающие знаки						
1	1.17	Искусственная неровность	2		0+006	Требуется установить	1	слева
2	1.17	Искусственная неровность	2		0+026	Требуется установить	1	справа
3	1.17	Искусственная неровность	2		0+192	Требуется установить	1	слева
4	1.17	Искусственная неровность	2		0+516	Требуется установить	1	справа
5	1.17	Искусственная неровность	2		0+677	Требуется установить	1	слева
6	1.23	Дети	2		0+162	Требуется установить	1	слева
7	1.23	Дети	2		0+192	Требуется установить	1	слева
8	1.23	Дети	2		0+516	Требуется установить	1	справа
9	1.23	Дети	2		0+546	Требуется установить	1	справа
10	1.23	Дети	2		0+644	Требуется установить	1	слева
11	1.23	Дети	2		0+677	Требуется установить	1	слева
		Итого установлено:						
		Итого перенести:						
		Итого временных:						
		Итого демонтировать:						
		Итого требуется установить:					11	
		Итого:					11	
		Знаки приоритета						
12	2.1	Главная дорога	2		0+026	Требуется установить	1	справа
13	2.1	Главная дорога	2		0+052	Требуется установить	1	слева
14	2.2	Конец главной дороги	2		0+376	Требуется установить	1	справа

15	2.4	Уступите дорогу	2		0+376	Требуется установить	1	справа
16	2.4	Уступите дорогу	2		0+405	Требуется установить	1	справа на примыкании
		Итого установлено:						
		Итого перенести:						
		Итого временных:						
		Итого демонтировать:						
		Итого требуется установить:					5	
		Итого:					5	
		Запрещающие знаки						
17	3.2	Движение запрещено	0		0+060	Требуется установить	1	справа на примыкании
18	3.13	Ограничение высоты	2		0+242	Требуется установить	1	слева
19	3.13	Ограничение высоты	2		0+242	Требуется установить	1	справа
20	3.13	Ограничение высоты	2		0+508	Требуется установить	1	слева
21	3.13	Ограничение высоты	2		0+801	Требуется установить	1	слева
22	3.13	Ограничение высоты	2		0+801	Требуется установить	1	справа
23	3.24	Ограничение максимальной скорости	2		0+038	Требуется установить	1	слева
24	3.24	Ограничение максимальной скорости	2		0+078	Требуется установить	1	справа
25	3.24	Ограничение максимальной скорости	2		0+110	Требуется установить	1	слева
26	3.24	Ограничение максимальной скорости	2		0+122	Требуется установить	1	справа
27	3.24	Ограничение максимальной скорости	2		0+372	Требуется установить	1	слева
28	3.24	Ограничение максимальной скорости	2		0+419	Требуется установить	1	справа
29	3.24	Ограничение максимальной скорости	2		0+546	Требуется установить	1	слева
30	3.24	Ограничение максимальной скорости	2		0+624	Требуется установить	1	слева
31	3.24	Ограничение максимальной скорости	2		0+634	Требуется установить	1	справа
32	3.24	Ограничение максимальной скорости	2		0+785	Требуется установить	1	слева
33	3.28	Стоянка запрещена	2		0+065	Требуется установить	1	слева
34	3.28	Стоянка запрещена	2		0+162	Требуется установить	1	слева
		Итого установлено:						
		Итого перенести:						

		Итого временных:						
		Итого демонтировать:						
		Итого требуется установить:					18	
		Итого:					18	
		Предписывающие знаки						
		Итого установлено:						
		Итого перенести:						
		Итого временных:						
		Итого демонтировать:						
		Итого требуется установить:						
		Итого:						
		Знаки особых предписаний						
35	5.20	Искусственная неровность	2		0+078	Требуется установить	1	справа
36	5.20	Искусственная неровность	2		0+110	Требуется установить	1	слева
37	5.20	Искусственная неровность	2		0+571	Требуется установить	1	слева
38	5.20	Искусственная неровность	2		0+624	Требуется установить	1	слева
39	5.21	Жилая зона	1		0+000	Требуется установить	1	слева на примыкании
40	5.21	Жилая зона	0		0+168	Требуется установить	1	слева на примыкании
41	5.21	Жилая зона	1		0+590	Требуется установить	1	слева на примыкании
42	5.21	Жилая зона	2		0+686	Требуется установить	1	справа на примыкании
43	5.21	Жилая зона	2		0+704	Требуется установить	1	справа на примыкании
44	5.21	Жилая зона			0+793	Требуется установить	1	слева на примыкании
45	5.21	Жилая зона	1		0+794	Требуется установить	1	слева на примыкании
46	5.22	Конец жилой зоны	1		0+000	Требуется установить	1	слева на примыкании
47	5.22	Конец жилой зоны	0		0+168	Требуется установить	1	слева на примыкании
48	5.22	Конец жилой зоны	1		0+590	Требуется установить	1	слева на примыкании
49	5.22	Конец жилой зоны	2		0+686	Требуется установить	1	справа на примыкании
50	5.22	Конец жилой зоны	2		0+704	Требуется установить	1	справа на примыкании
51	5.22	Конец жилой зоны			0+793	Требуется установить	1	слева на примыкании

52	5.22	Конец жилой зоны	1		0+794	Требуется установить	1	слева на примыкании
		Итого установлено:						
		Итого перенести:						
		Итого временных:						
		Итого демонтировать:						
		Итого требуется установить:					18	
		Итого:					18	
		Информационные знаки						
53	6.4	Парковка (парковочное место)	2		0+026	Требуется установить	1	справа
54	6.4	Парковка (парковочное место)	2		0+065	Требуется установить	1	справа
55	6.4	Парковка (парковочное место)	2		0+234	Требуется установить	1	слева
56	6.4	Парковка (парковочное место)	2		0+249	Требуется установить	1	справа
57	6.4	Парковка (парковочное место)	2		0+281	Требуется установить	1	справа
58	6.4	Парковка (парковочное место)	2		0+571	Требуется установить	1	слева
59	6.4	Парковка (парковочное место)	2		0+620	Требуется установить	1	слева
60	6.16	Стоп-линия	2		0+827	Требуется установить	1	справа
		Итого установлено:						
		Итого перенести:						
		Итого временных:						
		Итого демонтировать:						
		Итого требуется установить:					8	
		Итого:					8	
		Знаки сервиса						
		Итого установлено:						
		Итого перенести:						
		Итого временных:						
		Итого демонтировать:						
		Итого требуется установить:						
		Итого:						

		Знаки дополнительной информации(таблички)						
61	8.2.1	Зона действия	2		0+006	Требуется установить	1	слева
62	8.2.1	Зона действия	2		0+026	Требуется установить	1	справа
63	8.2.1	Зона действия	2		0+162	Требуется установить	1	слева
64	8.2.1	Зона действия	2		0+192	Требуется установить	1	слева
65	8.2.1	Зона действия	2		0+516	Требуется установить	1	справа
66	8.2.1	Зона действия	2		0+546	Требуется установить	1	справа
67	8.2.1	Зона действия	2		0+644	Требуется установить	1	слева
68	8.2.1	Зона действия	2		0+677	Требуется установить	1	слева
69	8.2.2	Зона действия	2		0+065	Требуется установить	1	слева
70	8.2.2	Зона действия	2		0+162	Требуется установить	1	слева
71	8.6.1	Способ постановки транспортного средства на стоянку	2		0+026	Требуется установить	1	справа
72	8.6.1	Способ постановки транспортного средства на стоянку	2		0+065	Требуется установить	1	справа
73	8.6.1	Способ постановки транспортного средства на стоянку	2		0+234	Требуется установить	1	слева
74	8.6.1	Способ постановки транспортного средства на стоянку	2		0+571	Требуется установить	1	слева
75	8.6.5	Способ постановки транспортного средства на стоянку	2		0+249	Требуется установить	1	справа
76	8.6.5	Способ постановки транспортного средства на стоянку	2		0+281	Требуется установить	1	справа
77	8.6.5	Способ постановки транспортного средства на стоянку	2		0+620	Требуется установить	1	слева
		Итого установлено:						
		Итого перенести:						
		Итого временных:						
		Итого демонтировать:						
		Итого требуется установить:					17	
		Итого:					17	
		Всего установлено:						

		Всего перенести:						
		Всего временных:						
		Всего демонтировать:						
		Всего требуется установить:					77	
		Всего:					77	

Ведомость объемов работ по установке дорожных знаков

Дорога: пгт. Рефтинский, Автодорога с тротуаром по улице Молодёжная (от здания № 3 до дома № 25)

Участок: 0.000 - 0.858 км.

Номер знака по ГОСТ 52290-2004	Наименование знака	Количество, шт
1	2	3
	Предупреждающие знаки	
1.17	Искусственная неровность	5
1.23	Дети	6
	ИТОГО по группе:	11
	Знаки приоритета	
2.1	Главная дорога	2
2.2	Конец главной дороги	1
2.4	Уступите дорогу	2
	ИТОГО по группе:	5
	Запрещающие знаки	
3.13	Ограничение высоты	5
3.2	Движение запрещено	1
3.24	Ограничение максимальной скорости	10
3.28	Стоянка запрещена	2
	ИТОГО по группе:	18
	Предписывающие знаки	
	ИТОГО по группе:	
	Знаки особых предписаний	
5.20	Искусственная неровность	4
5.21	Жилая зона	7
5.22	Конец жилой зоны	7
	ИТОГО по группе:	18

	Информационные знаки	
6.16	Стоп-линия	1
6.4	Парковка (парковочное место)	7
	ИТОГО по группе:	8
	Знаки сервиса	
	ИТОГО по группе:	
	Знаки дополнительной информации(таблички)	
8.2.1	Зона действия	8
8.2.2	Зона действия	2
8.6.1	Способ постановки транспортного средства на стоянку	4
8.6.5	Способ постановки транспортного средства на стоянку	3
	ИТОГО по группе:	17
	ВСЕГО:	77

Ведомость размещения пешеходных ограждений

Дорога: пгт. Рефтинский, Автодорога с тротуаром по улице Молодёжная (от здания № 3 до дома № 25)

Участок: 0.000 - 0.858 км.

№ п/п	Начало участка, км+м	Конец участка, км+м	Протяженность, м			Дата установки, г	Расположение	Тип	Материал	Высота, м	Зона расположения
			Проектируемые в соответствии с нормативными документами, м	Фактически установленные, м	Демонтировать, м						
1	2	3	4	5	6	7	8	9	10	11	12
1	0+052	0+092		40			Слева	Направляющие	Металл	1.00	Автомобильная дорога
2	0+064	0+092		28			Справа	Направляющие	Металл	1.00	Автомобильная дорога
3	0+096	0+126		30			Слева	Направляющие	Металл	1.00	Автомобильная дорога
4	0+096	0+142		46			Справа	Направляющие	Металл	1.00	Автомобильная дорога
5	0+530	0+580	50				Справа	Направляющие	Металл	1.00	Автомобильная дорога
6	0+567	0+589	22				Слева	Направляющие	Металл	1.00	Автомобильная дорога
7	0+584	0+634	50				Справа	Направляющие	Металл	1.00	Автомобильная дорога
8	0+801	0+831		30			Справа	Направляющие	Металл	1.00	Автомобильная дорога
9	0+801	0+831		30			Слева	Направляющие	Металл	1.00	Автомобильная дорога
10	0+835	0+845		10			Справа	Направляющие	Металл	1.00	Автомобильная дорога
11	0+835	0+845		10			Слева	Направляющие	Металл	1.00	Автомобильная дорога
Итого:			122	224							

Ведомость размещения искусственного освещения

Дорога: пгт. Рефтинский, Автодорога с тротуаром по улице Молодёжная (от здания № 3 до дома № 25)

Участок: 0.000 - 0.858 км.

№ п/п	Начало участка, км+м	Конец участка, км+м	Объект установки	Количество опор / светильников	Протяженность, м		Расположение
					Проектируемые в соответствии с нормативными документами, м	Фактически установленные, м	
1	2	3	4	5	6	7	8
1	0+026	0+026	Автомобильная дорога	1/2	0	0	Справа
2	0+067	0+067	Автомобильная дорога	1/2	0	0	Справа
3	0+107	0+107	Автомобильная дорога	1/0	0	0	Справа
4	0+136	0+136	Автомобильная дорога	1/2	0	0	Справа
5	0+174	0+174	Автомобильная дорога	1/2	0	0	Справа
6	0+208	0+208	Автомобильная дорога	1/2	0	0	Справа
7	0+246	0+246	Автомобильная дорога	1/2	0	0	Справа
8	0+294	0+294	Автомобильная дорога	1/2	0	0	Справа
9	0+330	0+330	Автомобильная дорога	1/2	0	0	Справа
10	0+365	0+365	Автомобильная дорога	1/2	0	0	Справа
11	0+398	0+399	Автомобильная дорога	1/0	0	1	Справа
12	0+433	0+433	Автомобильная дорога	1/0	0	0	Справа
13	0+480	0+480	Автомобильная дорога	1/0	0	0	Справа
14	0+518	0+518	Автомобильная дорога	1/0	0	0	Справа
15	0+555	0+555	Автомобильная дорога	1/0	0	0	Справа
16	0+598	0+598	Автомобильная дорога	1/0	0	0	Справа
17	0+636	0+636	Автомобильная дорога	1/0	0	0	Справа
18	0+676	0+676	Автомобильная дорога	1/0	0	0	Справа
19	0+710	0+710	Автомобильная дорога	1/0	0	0	Справа
20	0+732	0+732	Автомобильная дорога	1/0	0	0	Справа
21	0+770	0+770	Автомобильная дорога	1/0	0	0	Справа

22	0+798	0+799	Автомобильная дорога	1/0	0	1	Справа
23	0+825	0+826	Автомобильная дорога	1/0	0	1	Справа
Итого:				23/18	0	3	

Ведомость размещения остановочных пунктов маршрутных транспортных средств

Дорога: пгт. Рефтинский, Автодорога с тротуаром по улице Молодёжная (от здания № 3 до дома № 25)

Участок: 0.000 - 0.858 км.

№ п/п	Адрес, км + м	Расположение	Наличие посадочных площадок, заездных карманов, павильонов		Наличие переходно - скоростных полос	Длина по нормативу, м		Фактическая длина, м	
			обустроено	отсутствует		разгон	торможение	разгон	торможение
1	2	3	4	5	6	7	8	9	10
1	0+454	Слева	павильон, заездной карман	посадочная площадка	нет				

Ведомость размещения пешеходных дорожек (тротуаров)

Дорога: пгт. Рефтинский, Автодорога с тротуаром по улице Молодёжная (от здания № 3 до дома № 25)

Участок: 0.000 - 0.858 км.

№	Начало участка, км+м	Конец участка, км+м	Объект установки	Расположение	Протяженность, м	
					Проектируемые в соответствии с нормативными документами, м	Фактически установленные, м
1	2	3	4	5	6	7
1	0+000	0+092	Автомобильная дорога	Справа		92
2	0+002	0+092	Автомобильная дорога	Слева		90
3	0+092	0+096	Автомобильная дорога	Слева		4
4	0+092	0+096	Автомобильная дорога	Справа		4
5	0+096	0+250	Автомобильная дорога	Справа		154
6	0+096	0+588	Автомобильная дорога	Слева		492
7	0+280	0+384	Автомобильная дорога	Справа		104
8	0+618	0+831	Автомобильная дорога	Слева		213
9	0+831	0+835	Автомобильная дорога	Справа		4
10	0+831	0+835	Автомобильная дорога	Слева		4
11	0+835	0+842	Автомобильная дорога	Справа		7
12	0+835	0+842	Автомобильная дорога	Слева		7
Итого:					0	1175

Ведомость размещения пешеходных переходов

Дорога: пгт. Рефтинский, Автодорога с тротуаром по улице Молодёжная (от здания № 3 до дома № 25)

Участок: 0.000 - 0.858 км.

№ п/п	Адрес, км + м	Вид перехода	Расположение перехода	Наличие пешеходных дорожек от места остановки общественного тр-та до пешеходных переходов
1	2	3	4	5
1	0+095	нерегулируемый наземный	в одном уровне	нет
2	0+582	нерегулируемый наземный	в одном уровне	нет
3	0+833	регулируемый наземный	в одном уровне	нет
		количество		
Итого:	наземных	3		
	надземных в разных уровнях	0		
	подземных в разных уровнях	0		

Ведомость наличия светофорных объектов

Дорога: пгт. Рефтинский, Автодорога с тротуаром по улице Молодёжная (от здания № 3 до дома № 25)

Участок: 0.000 - 0.858 км.

№ п/п	Адрес, км + м	Объект	Количество светофоров на объекте		Год установки	Расположение
			транспортных	пешеходных		
1	2	3	4	5	6	7
1	0+091	Автомобильная дорога	1	0	-	Над проезжей частью в прямом направлении
2	0+097	Автомобильная дорога	1	0	-	Над проезжей частью в обратном направлении
3	0+579	Автомобильная дорога	1	0	-	Над проезжей частью в прямом направлении
4	0+585	Автомобильная дорога	1	0	-	Над проезжей частью в обратном направлении
5	0+830	Автомобильная дорога	0	1	-	Справа
6	0+830	Автомобильная дорога	2	0	-	Справа
7	0+836	Автомобильная дорога	0	1	-	Слева
Итого:			6	2		

Ведомость размещения искусственных неровностей

Дорога: пгт. Рефтинский, Автодорога с тротуаром по улице Молодёжная (от здания № 3 до дома № 25)

Участок: 0.000 - 0.858 км.

№ п/п	Адрес, км + м	Расположение	Конструкция	Размеры				Признак существования
				Длина, м	Ширина, м	Высота, м	Объем, м3	
1	2	3	4	5	6	7	8	9
1	0+078	С обеих сторон	Монолитная	3.00	6.00	0.07	1.26	Проектируемый
2	0+080	С обеих сторон	Монолитная	1.00	6.00	0.07	0.42	Ошибочно дислоцированный
3	0+107	С обеих сторон	Монолитная	1.00	6.00	0.07	0.42	Ошибочно дислоцированный
4	0+107	С обеих сторон	Монолитная	1.00	6.00	0.07	0.42	Ошибочно дислоцированный
5	0+107	С обеих сторон	Монолитная	3.00	6.00	0.07	1.26	Проектируемый
6	0+566	С обеих сторон	Монолитная	1.00	6.00	0.07	0.42	Ошибочно дислоцированный
7	0+566	С обеих сторон	Монолитная	5.00	6.00	0.07	2.10	Проектируемый
8	0+619	С обеих сторон	Монолитная	1.00	6.00	0.07	0.42	Ошибочно дислоцированный
9	0+619	С обеих сторон	Монолитная	5.00	6.00	0.07	2.10	Проектируемый
Итого:							8.82	

Ведомость дорожной разметки (горизонтальной)

Дорога: пгт. Рефтинский, Автодорога с тротуаром по улице Молодёжная (от дома № 3 до здания № 26)

Участок: 0.000 - 0.291 км.

№ км	1.1(м)		1.7(м)	1.14.1(м)	1.25(м)	ИТОГО, м2
	коэф.привед. к 1.1	0.000	1.000	0.500	16.000	
Ширина, м	0.10	0.10	0.10	4.00	0.40	
1	2	3	4	5	6	7
0 - 1	0.000	126.000	273.000	9.000	30.000	52.650
ИТОГО	0.000	126.000	273.000	9.000	30.000	52.650
ЛИН.КМ	0.000	0.126	0.273	0.009	0.030	
ПРИВЕД.КМ	0.000	0.126	0.137	0.144	0.120	
ПЛОЩАДЬ	0.000	12.600	13.650	14.400	12.000	52.650

Ведомость горизонтальной разметки по полосам

Дорога: пгт. Рефтинский, Автодорога с тротуаром по улице Молодёжная (от дома № 3 до здания № 26)

Участок: 0.000 - 0.291 км.

Номер разметки	Расположение разметки на проезжей части		Итого на км	Итого
	1-я слева	Ось		
1	2	3	4	5
Км 0-1				
1.7	0.024-0.043		19	
1.1	0.056-0.068		12	
1.7	0.072-0.088		16	
1.7	0.091-0.105		14	
1.7	0.187-0.268		81	
1.7		0.000-0.005	5	
1.1		0.005-0.024	19	
1.7		0.024-0.043	19	
1.1		0.043-0.049	6	
1.7		0.052-0.068	16	
1.1		0.072-0.088	16	
1.1		0.091-0.094	3	
1.7		0.094-0.105	11	
1.1		0.105-0.144	39	
1.7		0.144-0.156	12	
1.1		0.156-0.179	23	
1.7		0.179-0.259	80	
1.1		0.259-0.279	20	
Итого:				
1.1				138

1.7				273
-----	--	--	--	-----

Ведомость размещения дорожных знаков

Дорога: пгт. Рефтинский, Автодорога с тротуаром по улице Молодёжная (от дома № 3 до здания № 26)

Участок: 0.000 - 0.291 км.

№ п/п	Номер знака по ГОСТ 32945-2014	Наименование знака	Типоразмер знака	Площадь знаков, м2 (для знаков индивидуального проектирования)	Адрес, км + м	Установлено / требуется установить или демонтировать	Количество	Месторасположение
1	2	3	4	5	6	7	8	9
		Предупреждающие знаки						
1	1.17	Искусственная неровность	2		0+144	Требуется установить	1	слева
2	1.23	Дети	2		0+037	Требуется установить	1	слева
3	1.23	Дети	2		0+067	Требуется установить	1	справа
4	1.23	Дети	2		0+117	Требуется установить	1	слева
5	1.23	Дети	2		0+144	Требуется установить	1	слева
		Итого установлено:						
		Итого перенести:						
		Итого временных:						
		Итого демонтировать:						
		Итого требуется установить:					5	
		Итого:					5	
		Знаки приоритета						
6	2.1	Главная дорога	2		0+049	Требуется установить	1	справа
7	2.1	Главная дорога	2		0+073	Требуется установить	1	слева
8	2.1	Главная дорога	2		0+144	Требуется установить	1	справа
9	2.1	Главная дорога	2		0+156	Требуется установить	1	слева
10	2.1	Главная дорога	2		0+221	Требуется установить	1	справа
11	2.1	Главная дорога	2		0+251	Требуется установить	1	слева
12	2.2	Конец главной дороги	2		0+280	Требуется установить	1	справа
13	2.4	Уступите дорогу	2		0+***	Требуется установить	1	справа на примыкании
14	2.4	Уступите дорогу	2		0+***	Требуется установить	1	справа на примыкании

15	2.4	Уступите дорогу			0+***	Требуется установить	1	справа на примыкании
16	2.4	Уступите дорогу			0+***	Требуется установить	2	слева на примыкании
17	2.4	Уступите дорогу			0+225	Требуется установить	1	справа на объекте сервиса
18	2.4	Уступите дорогу			0+245	Требуется установить	1	справа на объекте сервиса
		Итого установлено:						
		Итого перенести:						
		Итого временных:						
		Итого демонтировать:						
		Итого требуется установить:					14	
		Итого:					14	
		Запрещающие знаки						
19	3.24	Ограничение максимальной скорости	2		0+037	Требуется установить	1	слева
20	3.24	Ограничение максимальной скорости	2		0+049	Требуется установить	1	справа
21	3.24	Ограничение максимальной скорости	2		0+052	Требуется установить	1	слева
22	3.24	Ограничение максимальной скорости	2		0+067	Требуется установить	1	справа
23	3.24	Ограничение максимальной скорости	2		0+091	Требуется установить	1	слева
24	3.24	Ограничение максимальной скорости	2		0+105	Требуется установить	1	справа
25	3.24	Ограничение максимальной скорости	2		0+144	Требуется установить	1	слева
26	3.24	Ограничение максимальной скорости	2		0+156	Требуется установить	1	справа
27	3.24	Ограничение максимальной скорости	2		0+226	Требуется установить	1	слева
28	3.24	Ограничение максимальной скорости	2		0+280	Требуется установить	1	слева
		Итого установлено:						
		Итого перенести:						
		Итого временных:						
		Итого демонтировать:						
		Итого требуется установить:					10	
		Итого:					10	
		Предписывающие знаки						

		Итого установлено:						
		Итого перенести:						
		Итого временных:						
		Итого демонтировать:						
		Итого требуется установить:						
		Итого:						
		Знаки особых предписаний						
29	5.19.1	Пешеходный переход	2		0+067	Требуется установить	1	справа
30	5.19.1	Пешеходный переход	2		0+073	Требуется установить	1	слева
31	5.19.2	Пешеходный переход	2		0+067	Требуется установить	1	справа
32	5.19.2	Пешеходный переход	2		0+073	Требуется установить	1	слева
33	5.20	Искусственная неровность	2		0+049	Требуется установить	1	справа
34	5.20	Искусственная неровность	2		0+052	Требуется установить	1	слева
35	5.20	Искусственная неровность	2		0+088	Требуется установить	1	справа
36	5.20	Искусственная неровность	2		0+091	Требуется установить	1	слева
37	5.21	Жилая зона	2		0+***	Требуется установить	1	справа на примыкании
38	5.21	Жилая зона	0		0+***	Требуется установить	1	справа на примыкании
39	5.22	Конец жилой зоны	2		0+***	Требуется установить	1	справа на примыкании
40	5.22	Конец жилой зоны	0		0+***	Требуется установить	1	справа на примыкании
		Итого установлено:						
		Итого перенести:						
		Итого временных:						
		Итого демонтировать:						
		Итого требуется установить:					12	
		Итого:					12	
		Информационные знаки						
41	6.4	Парковка (парковочное место)	2		0+022	Требуется установить	1	справа
42	6.4	Парковка (парковочное место)	2		0+049	Требуется установить	1	справа
43	6.4	Парковка (парковочное место)	2		0+186	Требуется установить	1	справа

44	6.4	Парковка (парковочное место)	2		0+269	Требуется установить	1	справа
		Итого установлено:						
		Итого перенести:						
		Итого временных:						
		Итого демонтировать:						
		Итого требуется установить:					4	
		Итого:					4	
		Знаки сервиса						
		Итого установлено:						
		Итого перенести:						
		Итого временных:						
		Итого демонтировать:						
		Итого требуется установить:						
		Итого:						
		Знаки дополнительной информации(таблички)						
45	8.2.1	Зона действия	2		0+037	Требуется установить	1	слева
46	8.2.1	Зона действия	2		0+067	Требуется установить	1	справа
47	8.2.1	Зона действия	2		0+117	Требуется установить	1	слева
48	8.2.1	Зона действия	2		0+144	Требуется установить	1	слева
		Итого установлено:						
		Итого перенести:						
		Итого временных:						
		Итого демонтировать:						
		Итого требуется установить:					4	
		Итого:					4	
		Всего установлено:						
		Всего перенести:						
		Всего временных:						

		Всего демонтировать:						
		Всего требуется установить:					49	
		Всего:					49	

Ведомость объемов работ по установке дорожных знаков

Дорога: пгт. Рефтинский, Автодорога с тротуаром по улице Молодёжная (от дома № 3 до здания № 26)

Участок: 0.000 - 0.291 км.

Номер знака по ГОСТ 52290-2004	Наименование знака	Количество, шт
1	2	3
	Предупреждающие знаки	
1.17	Искусственная неровность	1
1.23	Дети	4
	ИТОГО по группе:	5
	Знаки приоритета	
2.1	Главная дорога	6
2.2	Конец главной дороги	1
2.4	Уступите дорогу	7
	ИТОГО по группе:	14
	Запрещающие знаки	
3.24	Ограничение максимальной скорости	10
	ИТОГО по группе:	10
	Предписывающие знаки	
	ИТОГО по группе:	
	Знаки особых предписаний	
5.19.1	Пешеходный переход	2
5.19.2	Пешеходный переход	2
5.20	Искусственная неровность	4
5.21	Жилая зона	2
5.22	Конец жилой зоны	2
	ИТОГО по группе:	12
	Информационные знаки	

6.4	Парковка (парковочное место)	4
	ИТОГО по группе:	4
	Знаки сервиса	
	ИТОГО по группе:	
	Знаки дополнительной информации(таблички)	
8.2.1	Зона действия	4
	ИТОГО по группе:	4
	ВСЕГО:	49

Ведомость размещения пешеходных ограждений

Дорога: пгт. Рефтинский, Автодорога с тротуаром по улице Молодёжная (от дома № 3 до здания № 26)

Участок: 0.000 - 0.291 км.

№ п/п	Начало участка, км+м	Конец участка, км+м	Протяженность, м			Дата установки, г	Расположение	Тип	Материал	Высота, м	Зона расположения
			Проектируемые в соответствии с нормативными документами, м	Фактически установленные, м	Демонтировать, м						
1	2	3	4	5	6	7	8	9	10	11	12
1	0+010	0+060	50				Слева	Направляющие	Металл	1.00	Автомобильная дорога
2	0+044	0+068	24				Справа	Направляющие	Металл	1.00	Автомобильная дорога
3	0+064	0+068	4				Слева	Направляющие	Металл	1.00	Автомобильная дорога
4	0+072	0+096	24				Справа	Направляющие	Металл	1.00	Автомобильная дорога
5	0+072	0+122	50				Слева	Направляющие	Металл	1.00	Автомобильная дорога
Итого:			152								

Ведомость размещения искусственного освещения

Дорога: пгт. Рефтинский, Автодорога с тротуаром по улице Молодёжная (от дома № 3 до здания № 26)

Участок: 0.000 - 0.291 км.

№ п/п	Начало участка, км+м	Конец участка, км+м	Объект установки	Количество опор / светильников	Протяженность, м		Расположение
					Проектируемые в соответствии с нормативными документами, м	Фактически установленные, м	
1	2	3	4	5	6	7	8
1	0+012	0+012	Автомобильная дорога	1/2	0	0	Слева
2	0+046	0+046	Автомобильная дорога	1/2	0	0	Слева
3	0+101	0+101	Автомобильная дорога	1/2	0	0	Слева
4	0+141	0+141	Автомобильная дорога	1/2	0	0	Слева
5	0+179	0+179	Автомобильная дорога	1/1	0	0	Слева
6	0+222	0+222	Автомобильная дорога	1/2	0	0	Слева
7	0+251	0+251	Автомобильная дорога	1/2	0	0	Слева
Итого:				7/13	0	0	

Ведомость размещения пешеходных дорожек (тротуаров)

Дорога: пгт. Рефтинский, Автодорога с тротуаром по улице Молодёжная (от дома № 3 до здания № 26)

Участок: 0.000 - 0.291 км.

№	Начало участка, км+м	Конец участка, км+м	Объект установки	Расположение	Протяженность, м	
					Проектируемые в соответствии с нормативными документами, м	Фактически установленные, м
1	2	3	4	5	6	7
1	0+000	0+068	Автомобильная дорога	Слева		68
2	0+002	0+024	Автомобильная дорога	Справа		22
3	0+043	0+148	Автомобильная дорога	Справа		105
4	0+068	0+072	Автомобильная дорога	Слева		4
5	0+072	0+207	Автомобильная дорога	Слева		135
6	0+151	0+170	Автомобильная дорога	Справа		19
7	0+170	0+187	Автомобильная дорога	Справа		17
8	0+207	0+232	Автомобильная дорога	Слева		25
9	0+247	0+287	Автомобильная дорога	Слева		40
Итого:					0	435

Ведомость размещения пешеходных переходов

Дорога: пгт. Рефтинский, Автодорога с тротуаром по улице Молодёжная (от дома № 3 до здания № 26)

Участок: 0.000 - 0.291 км.

№ п/п	Адрес, км + м	Вид перехода	Расположение перехода	Наличие пешеходных дорожек от места остановки общественного тр-та до пешеходных переходов
1	2	3	4	5
1	0+070	нерегулируемый наземный	в одном уровне	нет
		количество		
Итого:	наземных	1		
	надземных в разных уровнях	0		
	подземных в разных уровнях	0		

Ведомость наличия светофорных объектов

Дорога: пгт. Рефтинский, Автодорога с тротуаром по улице Молодёжная (от дома № 3 до здания № 26)

Участок: 0.000 - 0.291 км.

№ п/п	Адрес, км + м	Объект	Количество светофоров на объекте		Год установки	Расположение
			транспортных	пешеходных		
1	2	3	4	5	6	7
1	0+067	Автомобильная дорога	1	0	-	Справа
2	0+073	Автомобильная дорога	1	0	-	Над проезжей частью в обратном направлении
Итого:			2	0		

Ведомость размещения искусственных неровностей

Дорога: пгт. Рефтинский, Автодорога с тротуаром по улице Молодёжная (от дома № 3 до здания № 26)

Участок: 0.000 - 0.291 км.

№ п/п	Адрес, км + м	Расположение	Конструкция	Размеры				Признак существования
				Длина, м	Ширина, м	Высота, м	Объем, м3	
1	2	3	4	5	6	7	8	9
1	0+049	С обеих сторон	Монолитная	3.00	6.00	0.07	1.26	Проектируемый
2	0+088	С обеих сторон	Монолитная	3.00	6.00	0.07	1.26	Проектируемый
Итого:							2.52	

Ведомость дорожной разметки (горизонтальной)

Дорога: пгт. Рефтинский. Автодорога с тротуаром по улице Гагарина (от дома № 4 до автодороги на РефтГРЭС)

Участок: 0.000 - 0.263 км.

№ км	1.1(м)	1.2(м)	1.7(м)	1.11(м)	1.12(м)	1.17(м)	ИТОГО, м2
коэф.привед. к 1.1	1.000	1.000	0.500	1.750	4.000	1.000	
Ширина, м	0.10	0.10	0.10	0.10	0.40	0.10	
1	2	3	4	5	6	7	8
0 - 1	188.000	223.000	112.000	28.000	3.000	12.000	54.894
ИТОГО	188.000	223.000	112.000	28.000	3.000	12.000	54.894
ЛИН.КМ	0.188	0.223	0.112	0.028	0.003	0.012	
ПРИВЕД.КМ	0.188	0.223	0.056	0.049	0.012	0.021	
ПЛОЩАДЬ	18.800	22.300	5.600	4.900	1.200	2.094	54.894

Ведомость горизонтальной разметки по полосам

Дорога: пгт. Рефтинский. Автодорога с тротуаром по улице Гагарина (от дома № 4 до автодороги на РефтГРЭС)

Участок: 0.000 - 0.263 км.

Номер разметки	Расположение разметки на проезжей части				Итого на км	Итого
	1-я слева	Ось	1-я справа	2-я справа		
1	2	3	4	5	6	7
Км 0-1						
1.2	0.136-0.256				120	
1.7		0.000-0.026			26	
1.1		0.026-0.076			50	
1.7		0.076-0.086			10	
1.1		0.086-0.104			18	
1.7		0.104-0.122			18	
1.1		0.122-0.130			8	
1.7		0.130-0.142			12	
1.1		0.142-0.206			64	
1.7		0.206-0.220			14	
1.1		0.220-0.255			35	
1.11			0.026-0.041		15	
1.7			0.104-0.122		18	
1.2			0.142-0.206		64	
1.7			0.206-0.220		14	
1.2			0.220-0.259		39	
1.1				0.013-0.026	13	
1.17				0.014-0.026	12	
Итого:						
1.1						188

1.11						15
1.17						12
1.2						223
1.7						112

Ведомость размещения дорожных знаков

Дорога: пгт. Рефтинский. Автодорога с тротуаром по улице Гагарина (от дома № 4 до автодороги на РефтГРЭС)

Участок: 0.000 - 0.263 км.

№ п/п	Номер знака по ГОСТ 32945-2014	Наименование знака	Типоразмер знака	Площадь знаков, м2 (для знаков индивидуального проектирования)	Адрес, км + м	Установлено / требуется установить или демонтировать	Количество	Месторасположение
1	2	3	4	5	6	7	8	9
		Предупреждающие знаки						
1	1.12.1	Опасные повороты	2		0+231	Требуется установить	1	слева
2	1.34.1	Направление поворота			0+076	Требуется установить	1	справа
3	1.34.1	Направление поворота			0+096	Требуется установить	1	справа
4	1.34.1	Направление поворота			0+116	Требуется установить	1	справа
5	1.34.1	Направление поворота			0+136	Требуется установить	1	справа
6	1.34.1	Направление поворота			0+156	Требуется установить	1	справа
7	1.34.2	Направление поворота			0+076	Требуется установить	1	справа
8	1.34.2	Направление поворота			0+096	Требуется установить	1	справа
9	1.34.2	Направление поворота			0+116	Требуется установить	1	справа
10	1.34.2	Направление поворота			0+136	Требуется установить	1	справа
11	1.34.2	Направление поворота			0+156	Требуется установить	1	справа
		Итого установлено:						
		Итого перенести:						
		Итого временных:						
		Итого демонтировать:						
		Итого требуется установить:					11	
		Итого:					11	
		Знаки приоритета						
12	2.1	Главная дорога	2		0+043	Требуется установить	1	слева
13	2.2	Конец главной дороги	2		0+246	Требуется установить	1	справа
14	2.4	Уступите дорогу			0+077	Требуется установить	1	справа на примыкании

15	2.4	Уступите дорогу			0+109	Требуется установить	1	слева на примыкании
16	2.4	Уступите дорогу			0+129	Требуется установить	1	справа на примыкании
17	2.4	Уступите дорогу	0		0+134	Требуется установить	1	слева на примыкании
		Итого установлено:						
		Итого перенести:						
		Итого временных:						
		Итого демонтировать:						
		Итого требуется установить:					6	
		Итого:					6	
		Запрещающие знаки						
18	3.4	Движение грузовых автомобилей запрещено	2		0+246	Требуется установить	1	слева
19	3.20	Обгон запрещен	2		0+043	Требуется установить	1	слева
20	3.20	Обгон запрещен	2		0+043	Требуется установить	1	справа
21	3.20	Обгон запрещен	2		0+231	Требуется установить	1	слева
22	3.20	Обгон запрещен	2		0+231	Требуется установить	1	справа
23	3.24	Ограничение максимальной скорости	2		0+043	Требуется установить	1	справа
24	3.24	Ограничение максимальной скорости	2		0+180	Требуется установить	1	слева
		Итого установлено:						
		Итого перенести:						
		Итого временных:						
		Итого демонтировать:						
		Итого требуется установить:					7	
		Итого:					7	
		Предписывающие знаки						
		Итого установлено:						
		Итого перенести:						
		Итого временных:						
		Итого демонтировать:						

		Итого требуется установить:						
		Итого:						
		Знаки особых предписаний						
		Итого установлено:						
		Итого перенести:						
		Итого временных:						
		Итого демонтировать:						
		Итого требуется установить:						
		Итого:						
		Информационные знаки						
		Итого установлено:						
		Итого перенести:						
		Итого временных:						
		Итого демонтировать:						
		Итого требуется установить:						
		Итого:						
		Знаки сервиса						
		Итого установлено:						
		Итого перенести:						
		Итого временных:						
		Итого демонтировать:						
		Итого требуется установить:						
		Итого:						
		Знаки дополнительной информации(таблички)						
25	8.2.1	Зона действия	2		0+231	Требуется установить	1	слева
26	8.13	Направление главной дороги	2		0+043	Требуется установить	1	слева
		Итого установлено:						
		Итого перенести:						

		Итого временных:						
		Итого демонтировать:						
		Итого требуется установить:					2	
		Итого:					2	
		Всего установлено:						
		Всего перенести:						
		Всего временных:						
		Всего демонтировать:						
		Всего требуется установить:					26	
		Всего:					26	

Ведомость объемов работ по установке дорожных знаков

Дорога: пгт. Рефтинский. Автодорога с тротуаром по улице Гагарина (от дома № 4 до автодороги на РефтГРЭС)

Участок: 0.000 - 0.263 км.

Номер знака по ГОСТ 52290-2004	Наименование знака	Количество, шт
1	2	3
	Предупреждающие знаки	
1.12.1	Опасные повороты	1
1.34.1	Направление поворота	5
1.34.2	Направление поворота	5
	ИТОГО по группе:	11
	Знаки приоритета	
2.1	Главная дорога	1
2.2	Конец главной дороги	1
2.4	Уступите дорогу	4
	ИТОГО по группе:	6
	Запрещающие знаки	
3.20	Обгон запрещен	4
3.24	Ограничение максимальной скорости	2
3.4	Движение грузовых автомобилей запрещено	1
	ИТОГО по группе:	7
	Предписывающие знаки	
	ИТОГО по группе:	
	Знаки особых предписаний	
	ИТОГО по группе:	
	Информационные знаки	
	ИТОГО по группе:	
	Знаки сервиса	

		ИТОГО по группе:	
		Знаки дополнительной информации(таблички)	
8.13	Направление главной дороги		1
8.2.1	Зона действия		1
		ИТОГО по группе:	2
		ВСЕГО:	26

Ведомость размещения искусственного освещения

Дорога: пгт. Рефтинский. Автодорога с тротуаром по улице Гагарина (от дома № 4 до автодороги на РефтГРЭС)

Участок: 0.000 - 0.263 км.

№ п/п	Начало участка, км+м	Конец участка, км+м	Объект установки	Количество опор / светильников	Протяженность, м		Расположение
					Проектируемые в соответствии с нормативными документами, м	Фактически установленные, м	
1	2	3	4	5	6	7	8
1	0+000	0+001	Автомобильная дорога	1/3	0	1	Справа
2	0+073	0+073	Автомобильная дорога	1/3	0	0	Справа
3	0+109	0+109	Автомобильная дорога	1/3	0	0	Справа
Итого:				3/9	0	1	

Ведомость размещения остановочных пунктов маршрутных транспортных средств

Дорога: пгт. Рефтинский. Автодорога с тротуаром по улице Гагарина (от дома № 4 до автодороги на РефтГРЭС)

Участок: 0.000 - 0.263 км.

№ п/п	Адрес, км + м	Расположение	Наличие посадочных площадок, заездных карманов, павильонов		Наличие переходно - скоростных полос	Длина по нормативу, м		Фактическая длина, м	
			обустроено	отсутствует		разгон	торможение	разгон	торможение
1	2	3	4	5	6	7	8	9	10
1	0+019	Слева	посадочная площадка, павильон	заездной карман	нет				

Ведомость размещения пешеходных дорожек (тротуаров)

Дорога: пгт. Рефтинский. Автодорога с тротуаром по улице Гагарина (от дома № 4 до автодороги на РефтГРЭС)

Участок: 0.000 - 0.263 км.

№	Начало участка, км+м	Конец участка, км+м	Объект установки	Расположение	Протяженность, м	
					Проектируемые в соответствии с нормативными документами, м	Фактически установленные, м
1	2	3	4	5	6	7
1	0+000	0+013	Автомобильная дорога	Слева		13
2	0+000	0+131	Автомобильная дорога	Справа		131
3	0+132	0+211	Автомобильная дорога	Слева		79
Итого:					0	223

Ведомость дорожной разметки (горизонтальной)

Дорога: пгт. Рефтинский, Автодорога до артскважины "Тёплый ключ"

Участок: 0.000 - 1.150 км.

№ км	1.1(м)	1.7(м)	1.12(м)	ИТОГО, м2
коэф.привед. к 1.1	1.000	0.500	4.000	
Ширина, м	0.10	0.10	0.40	
1	2	3	4	5
0 - 1	29.000	236.000	3.000	15.900
1 - 2	0.000	0.000	0.000	0.000
ИТОГО	29.000	236.000	3.000	15.900
ЛИН.КМ	0.029	0.236	0.003	
ПРИВЕД.КМ	0.029	0.118	0.012	
ПЛОЩАДЬ	2.900	11.800	1.200	15.900

Ведомость горизонтальной разметки по полосам

Дорога: пгт. Рефтинский, Автодорога до артскважины "Тёплый ключ"

Участок: 0.000 - 1.150 км.

Номер разметки	Расположение разметки на проезжей части			Итого на км	Итого
	1-я слева	Ось	1-я справа		
1	2	3	4	5	6
Км 0-1					
1.7	0.209-0.248			39	
1.1		0.004-0.016		12	
1.7		0.016-0.029		13	
1.1		0.029-0.033		4	
1.7		0.033-0.043		10	
1.1		0.043-0.045		2	
1.7		0.045-0.124		79	
1.1		0.124-0.135		11	
1.7			0.045-0.124	79	
1.7			0.222-0.238	16	
Итого:					
1.1					29
1.7					236

Ведомость размещения искусственного освещения

Дорога: пгт. Рефтинский, Автодорога до артскважины "Тёплый ключ"

Участок: 0.000 - 1.150 км.

№ п/п	Начало участка, км+м	Конец участка, км+м	Объект установки	Количество опор / светильников	Протяженность, м		Расположение
					Проектируемые в соответствии с нормативными документами, м	Фактически установленные, м	
1	2	3	4	5	6	7	8
1	0+092	0+092	Автомобильная дорога	1/1	0	0	Справа
2	0+142	0+142	Автомобильная дорога	1/1	0	0	Справа
3	0+162	0+162	Автомобильная дорога	1/1	0	0	Справа
4	0+177	0+177	Автомобильная дорога	1/1	0	0	Справа
5	0+211	0+211	Автомобильная дорога	1/1	0	0	Справа
6	0+259	0+259	Автомобильная дорога	1/1	0	0	Справа
7	0+293	0+293	Автомобильная дорога	1/1	0	0	Справа
8	0+331	0+331	Автомобильная дорога	1/1	0	0	Справа
Итого:				8/8	0	0	

Ведомость размещения пешеходных дорожек (тротуаров)

Дорога: пгт. Рефтинский, Автодорога до артскважины "Тёплый ключ"

Участок: 0.000 - 1.150 км.

№	Начало участка, км+м	Конец участка, км+м	Объект установки	Расположение	Протяженность, м	
					Проектируемые в соответствии с нормативными документами, м	Фактически установленные, м
1	2	3	4	5	6	7
1	0+244	0+310	Автомобильная дорога	Справа		66
2	0+310	0+398	Автомобильная дорога	Справа		88
Итого:					0	154

Ведомость горизонтальной разметки по полосам

Дорога: пгт. Рефтинский, Автодорога по ул. Гагарина (от дома № 18а, вдоль домов 19-22, до автодороги на РефтГРЭС)

Участок: 0.000 - 0.568 км.

Номер разметки	Итого на км	Итого
1	2	3
Итого:		

Ведомость дорожной разметки (горизонтальной)

Дорога: пгт. Рефтинский, Автодорога по ул. Гагарина (от дома № 18а, вдоль домов 19-22, до автодороги на РефтГРЭС)

Участок: 0.000 - 0.568 км.

№ км	1.24.1(шт)	1.24.2(шт)	1.25(м)	ИТОГО, м2
коэф.привед. к 1.1	1.550	1.860	4.000	
Ширина, м	1.00	1.00	0.40	
1	2	3	4	5
0 - 1	7.000	1.000	30.000	24.710
ИТОГО	7.000	1.000	30.000	24.710
ЛИН.КМ	0.000	0.000	0.030	
ПРИВЕД.КМ	0.000	0.000	0.120	
ПЛОЩАДЬ	10.850	1.860	12.000	24.710

Ведомость размещения дорожных знаков

Дорога: пгт. Рефтинский, Автодорога по ул. Гагарина (от дома № 18а, вдоль домов 19-22, до автодороги на РефтГРЭС)

Участок: 0.000 - 0.568 км.

№ п/п	Номер знака по ГОСТ 32945-2014	Наименование знака	Типоразмер знака	Площадь знаков, м2 (для знаков индивидуального проектирования)	Адрес, км + м	Установлено / требуется установить или демонтировать	Количество	Месторасположение
1	2	3	4	5	6	7	8	9
		Предупреждающие знаки						
1	1.21	Двустороннее движение	2		0+502	Требуется установить	1	справа
2	1.23	Дети	2		0+043	Требуется установить	1	справа
3	1.23	Дети	2		0+093	Требуется установить	1	справа
		Итого установлено:						
		Итого перенести:						
		Итого временных:						
		Итого демонтировать:						
		Итого требуется установить:					3	
		Итого:					3	
		Знаки приоритета						
4	2.4	Уступите дорогу			0+128	Требуется установить	1	слева на примыкании
5	2.4	Уступите дорогу	2		0+552	Требуется установить	1	справа
		Итого установлено:						
		Итого перенести:						
		Итого временных:						
		Итого демонтировать:						
		Итого требуется установить:					2	
		Итого:					2	
		Запрещающие знаки						
6	3.1	Въезд запрещен	2		0+114	Требуется установить	1	слева
7	3.1	Въезд запрещен	2		0+135	Требуется установить	1	слева

8	3.24	Ограничение максимальной скорости	2		0+043	Требуется установить	1	справа
		Итого установлено:						
		Итого перенести:						
		Итого временных:						
		Итого демонтировать:						
		Итого требуется установить:					3	
		Итого:					3	
		Предписывающие знаки						
		Итого установлено:						
		Итого перенести:						
		Итого временных:						
		Итого демонтировать:						
		Итого требуется установить:						
		Итого:						
		Знаки особых предписаний						
9	5.5	Дорога с односторонним движением	2		0+017	Требуется установить	1	справа
10	5.7.2	Выезд на дорогу с односторонним движением			0+128	Требуется установить	1	слева на примыкании
11	5.21	Жилая зона	2		0+135	Требуется установить	1	справа
		Итого установлено:						
		Итого перенести:						
		Итого временных:						
		Итого демонтировать:						
		Итого требуется установить:					3	
		Итого:					3	
		Информационные знаки						
12	6.4	Парковка (парковочное место)	2		0+229	Требуется установить	1	справа
		Итого установлено:						
		Итого перенести:						

		Итого временных:						
		Итого демонтировать:						
		Итого требуется установить:					1	
		Итого:					1	
		Знаки сервиса						
		Итого установлено:						
		Итого перенести:						
		Итого временных:						
		Итого демонтировать:						
		Итого требуется установить:						
		Итого:						
		Знаки дополнительной информации(таблички)						
13	8.2.1	Зона действия	2		0+068	Требуется установить	1	справа
14	8.2.1	Зона действия	2		0+093	Требуется установить	1	справа
15	8.6.4	Способ постановки транспортного средства на стоянку	2		0+229	Требуется установить	1	справа
		Итого установлено:						
		Итого перенести:						
		Итого временных:						
		Итого демонтировать:						
		Итого требуется установить:					3	
		Итого:					3	
		Всего установлено:						
		Всего перенести:						
		Всего временных:						
		Всего демонтировать:						
		Всего требуется установить:					15	
		Всего:					15	

Ведомость объемов работ по установке дорожных знаков

Дорога: пгт. Рефтинский, Автодорога по ул. Гагарина (от дома № 18а, вдоль домов 19-22, до автодороги на РефтГРЭС)

Участок: 0.000 - 0.568 км.

Номер знака по ГОСТ 52290-2004	Наименование знака	Количество, шт
1	2	3
	Предупреждающие знаки	
1.21	Двустороннее движение	1
1.23	Дети	2
	ИТОГО по группе:	3
	Знаки приоритета	
2.4	Уступите дорогу	2
	ИТОГО по группе:	2
	Запрещающие знаки	
3.1	Въезд запрещен	2
3.24	Ограничение максимальной скорости	1
	ИТОГО по группе:	3
	Предписывающие знаки	
	ИТОГО по группе:	
	Знаки особых предписаний	
5.21	Жилая зона	1
5.5	Дорога с односторонним движением	1
5.7.2	Выезд на дорогу с односторонним движением	1
	ИТОГО по группе:	3
	Информационные знаки	
6.4	Парковка (парковочное место)	1
	ИТОГО по группе:	1
	Знаки сервиса	

		ИТОГО по группе:
	Знаки дополнительной информации(таблички)	
8.2.1	Зона действия	2
8.6.4	Способ постановки транспортного средства на стоянку	1
		ИТОГО по группе:
		ВСЕГО:
		15

Ведомость размещения пешеходных ограждений

Дорога: пгт. Рефтинский, Автодорога по ул. Гагарина (от дома № 18а, вдоль домов 19-22, до автодороги на РефтГРЭС)

Участок: 0.000 - 0.568 км.

№ п/п	Начало участка, км+м	Конец участка, км+м	Протяженность, м			Дата установки, г	Расположение	Тип	Материал	Высота, м	Зона расположения
			Проектируемые в соответствии с нормативными документами, м	Фактически установленные, м	Демонтировать, м						
1	2	3	4	5	6	7	8	9	10	11	12
1	0+158	0+184	26				Слева	Направляющие	Металл	1.00	Автомобильная дорога
2	0+186	0+198	12				Слева	Направляющие	Металл	1.00	Автомобильная дорога
3	0+215	0+223	8				Слева	Направляющие	Металл	1.00	Автомобильная дорога
4	0+245	0+285	40				Справа	Направляющие	Металл	1.00	Автомобильная дорога
5	0+245	0+301	56				Слева	Направляющие	Металл	1.00	Автомобильная дорога
6	0+324	0+342	18				Слева	Направляющие	Металл	1.00	Автомобильная дорога
7	0+344	0+372	28				Слева	Направляющие	Металл	1.00	Автомобильная дорога
8	0+389	0+559	170				Слева	Направляющие	Металл	1.00	Автомобильная дорога
Итого:			358								

Ведомость размещения искусственного освещения

Дорога: пгт. Рефтинский, Автодорога по ул. Гагарина (от дома № 18а, вдоль домов 19-22, до автодороги на РефтГРЭС)

Участок: 0.000 - 0.568 км.

№ п/п	Начало участка, км+м	Конец участка, км+м	Объект установки	Количество опор / светильников	Протяженность, м		Расположение
					Проектируемые в соответствии с нормативными документами, м	Фактически установленные, м	
1	2	3	4	5	6	7	8
1	0+139	0+139	Автомобильная дорога	1/1	0	0	Справа
2	0+161	0+161	Автомобильная дорога	1/1	0	0	Справа
3	0+190	0+190	Автомобильная дорога	1/1	0	0	Справа
4	0+224	0+224	Автомобильная дорога	1/1	0	0	Справа
5	0+254	0+254	Автомобильная дорога	1/1	0	0	Справа
6	0+296	0+296	Автомобильная дорога	1/1	0	0	Справа
7	0+325	0+325	Автомобильная дорога	1/1	0	0	Справа
8	0+360	0+360	Автомобильная дорога	1/1	0	0	Справа
9	0+393	0+393	Автомобильная дорога	1/1	0	0	Справа
10	0+429	0+429	Автомобильная дорога	1/1	0	0	Справа
11	0+459	0+459	Автомобильная дорога	1/1	0	0	Справа
12	0+486	0+486	Автомобильная дорога	1/1	0	0	Справа
13	0+514	0+514	Автомобильная дорога	1/1	0	0	Справа
14	0+554	0+554	Автомобильная дорога	1/1	0	0	Справа
Итого:				14/14	0	0	

Ведомость размещения пешеходных дорожек (тротуаров)

Дорога: пгт. Рефтинский, Автодорога по ул. Гагарина (от дома № 18а, вдоль домов 19-22, до автодороги на РефтГРЭС)

Участок: 0.000 - 0.568 км.

№	Начало участка, км+м	Конец участка, км+м	Объект установки	Расположение	Протяженность, м	
					Проектируемые в соответствии с нормативными документами, м	Фактически установленные, м
1	2	3	4	5	6	7
1	0+000	0+130	Автомобильная дорога	Слева		130
2	0+130	0+202	Автомобильная дорога	Слева		72
3	0+184	0+186	Автомобильная дорога	Справа		2
4	0+213	0+559	Автомобильная дорога	Слева		346
5	0+342	0+344	Автомобильная дорога	Справа		2
Итого:					0	552

Ведомость размещения искусственных неровностей

Дорога: пгт. Рефтинский, Автодорога по ул. Гагарина (от дома № 18а, вдоль домов 19-22, до автодороги на РефтГРЭС)

Участок: 0.000 - 0.568 км.

№ п/п	Адрес, км + м	Расположение	Конструкция	Размеры				Признак существования
				Длина, м	Ширина, м	Высота, м	Объем, м3	
1	2	3	4	5	6	7	8	9
1	0+113	С обеих сторон	Монолитная	3.00	3.00	0.07	0.63	Проектируемый
2	0+113	С обеих сторон	Монолитная	0.50	3.00	0.07	0.11	Ошибочно дислоцированный
3	0+196	С обеих сторон	Монолитная	3.00	3.00	0.07	0.63	Проектируемый
4	0+198	С обеих сторон	Монолитная	1.00	3.00	0.07	0.21	Ошибочно дислоцированный
5	0+296	С обеих сторон	Монолитная	3.00	3.00	0.07	0.63	Проектируемый
6	0+369	С обеих сторон	Монолитная	3.00	3.00	0.07	0.63	Проектируемый
7	0+456	С обеих сторон	Монолитная	3.00	3.00	0.07	0.63	Проектируемый
Итого:							3.47	

Ведомость размещения дорожных знаков

Дорога: пгт. Рефтинский, Замощение автодороги частный сектор район 11 га (микр.Заречный) ул.Энтузиастов
 Участок: 0.000 - 0.694 км.

№ п/п	Номер знака по ГОСТ 32945-2014	Наименование знака	Типоразмер знака	Площадь знаков, м2 (для знаков индивидуального проектирования)	Адрес, км + м	Установлено / требуется установить или демонтировать	Количество	Месторасположение
1	2	3	4	5	6	7	8	9
		Предупреждающие знаки						
		Итого установлено:						
		Итого перенести:						
		Итого временных:						
		Итого демонтировать:						
		Итого требуется установить:						
		Итого:						
		Знаки приоритета						
1	2.1	Главная дорога	2		0+019	Требуется установить	1	слева
2	2.1	Главная дорога	2		0+395	Требуется установить	1	справа
3	2.1	Главная дорога	2		0+413	Требуется установить	1	слева
4	2.1	Главная дорога	2		0+646	Требуется установить	1	справа
5	2.1	Главная дорога	2		0+661	Требуется установить	1	слева
6	2.1	Главная дорога	2		0+688	Требуется установить	1	справа
7	2.4	Уступите дорогу	2		0+091	Требуется установить	1	слева на примыкании
8	2.4	Уступите дорогу			0+404	Требуется установить	1	слева на примыкании
9	2.4	Уступите дорогу	2		0+694	Требуется установить	1	слева на примыкании
10	2.5	Движение без остановки запрещено	2		0+404	Требуется установить	1	справа на примыкании
		Итого установлено:						
		Итого перенести:						
		Итого временных:						
		Итого демонтировать:						

		Итого требуется установить:					10	
		Итого:					10	
		Запрещающие знаки						
11	3.13	Ограничение высоты	2		0+625	Требуется установить	1	справа
12	3.13	Ограничение высоты	2		0+627	Требуется установить	1	слева
13	3.24	Ограничение максимальной скорости	2		0+019	Требуется установить	1	справа
14	3.24	Ограничение максимальной скорости	2		0+395	Требуется установить	1	слева
15	3.24	Ограничение максимальной скорости	2		0+413	Требуется установить	1	справа
16	3.24	Ограничение максимальной скорости	2		0+646	Требуется установить	1	слева
		Итого установлено:						
		Итого перенести:						
		Итого временных:						
		Итого демонтировать:						
		Итого требуется установить:					6	
		Итого:					6	
		Предписывающие знаки						
17	4.2.2	Объезд препятствия слева	2		0+625	Требуется установить	1	справа
18	4.2.2	Объезд препятствия слева	2		0+627	Требуется установить	1	слева
19	4.2.2	Объезд препятствия слева	2		0+646	Требуется установить	1	слева
		Итого установлено:						
		Итого перенести:						
		Итого временных:						
		Итого демонтировать:						
		Итого требуется установить:					3	
		Итого:					3	
		Знаки особых предписаний						
		Итого установлено:						
		Итого перенести:						
		Итого временных:						

		Итого демонтировать:						
		Итого требуется установить:						
		Итого:						
		Информационные знаки						
		Итого установлено:						
		Итого перенести:						
		Итого временных:						
		Итого демонтировать:						
		Итого требуется установить:						
		Итого:						
		Знаки сервиса						
		Итого установлено:						
		Итого перенести:						
		Итого временных:						
		Итого демонтировать:						
		Итого требуется установить:						
		Итого:						
		Знаки дополнительной информации(таблички)						
20	8.13	Направление главной дороги	2		0+646	Требуется установить	1	справа
21	8.13	Направление главной дороги	2		0+661	Требуется установить	1	слева
22	8.13	Направление главной дороги	2		0+688	Требуется установить	1	справа
23	8.13	Направление главной дороги	2		0+694	Требуется установить	1	слева на примыкании
24	8.22.2	Препятствие	2		0+625	Требуется установить	1	справа
25	8.22.2	Препятствие	2		0+627	Требуется установить	1	слева
26	8.22.2	Препятствие	2		0+646	Требуется установить	1	слева
		Итого установлено:						
		Итого перенести:						
		Итого временных:						

		Итого демонтировать:						
		Итого требуется установить:					7	
		Итого:					7	
		Всего установлено:						
		Всего перенести:						
		Всего временных:						
		Всего демонтировать:						
		Всего требуется установить:					26	
		Всего:					26	

Ведомость объемов работ по установке дорожных знаков

Дорога: пгт. Рефтинский, Замощение автодороги частный сектор район 11 га (микр.Заречный) ул.Энтузиастов
 Участок: 0.000 - 0.694 км.

Номер знака по ГОСТ 52290-2004	Наименование знака	Количество, шт
1	2	3
	Предупреждающие знаки	
	ИТОГО по группе:	
	Знаки приоритета	
2.1	Главная дорога	6
2.4	Уступите дорогу	3
2.5	Движение без остановки запрещено	1
	ИТОГО по группе:	10
	Запрещающие знаки	
3.13	Ограничение высоты	2
3.24	Ограничение максимальной скорости	4
	ИТОГО по группе:	6
	Предписывающие знаки	
4.2.2	Объезд препятствия слева	3
	ИТОГО по группе:	3
	Знаки особых предписаний	
	ИТОГО по группе:	
	Информационные знаки	
	ИТОГО по группе:	
	Знаки сервиса	
	ИТОГО по группе:	
	Знаки дополнительной информации(таблички)	
8.13	Направление главной дороги	4

8.22.2	Препятствие	3
	ИТОГО по группе:	7
	ВСЕГО:	26

Ведомость размещения искусственного освещения

Дорога: пгт. Рефтинский, Замошение автодороги частный сектор район 11 га (микр.Заречный) ул.Энтузиастов
 Участок: 0.000 - 0.694 км.

№ п/п	Начало участка, км+м	Конец участка, км+м	Объект установки	Количество опор / светильников	Протяженность, м		Расположение
					Проектируемые в соответствии с нормативными документами, м	Фактически установленные, м	
1	2	3	4	5	6	7	8
1	0+115	0+115	Автомобильная дорога	1/1	0	0	Слева
2	0+160	0+160	Автомобильная дорога	1/1	0	0	Слева
3	0+223	0+223	Автомобильная дорога	1/1	0	0	Слева
4	0+258	0+258	Автомобильная дорога	1/1	0	0	Слева
5	0+310	0+310	Автомобильная дорога	1/1	0	0	Слева
6	0+340	0+340	Автомобильная дорога	1/1	0	0	Слева
7	0+408	0+408	Автомобильная дорога	1/1	0	0	Слева
8	0+458	0+458	Автомобильная дорога	1/1	0	0	Слева
9	0+504	0+504	Автомобильная дорога	1/1	0	0	Слева
10	0+546	0+546	Автомобильная дорога	1/1	0	0	Слева
11	0+599	0+599	Автомобильная дорога	1/1	0	0	Слева
12	0+623	0+623	Автомобильная дорога	1/1	0	0	Слева
Итого:				12/12	0	0	

Ведомость размещения дорожных знаков

Дорога: пгт. Рефтинский, Замощение автодороги частный сектор район 11 га (микр.Заречный) ул. Родниковая

Участок: 0.000 - 0.570 км.

№ п/п	Номер знака по ГОСТ 32945-2014	Наименование знака	Типоразмер знака	Площадь знаков, м2 (для знаков индивидуального проектирования)	Адрес, км + м	Установлено / требуется установить или демонтировать	Количество	Месторасположение
1	2	3	4	5	6	7	8	9
		Предупреждающие знаки						
		Итого установлено:						
		Итого перенести:						
		Итого временных:						
		Итого демонтировать:						
		Итого требуется установить:						
		Итого:						
		Знаки приоритета						
1	2.1	Главная дорога	2		0+316	Требуется установить	1	слева на пересечении
2	2.1	Главная дорога	2		0+316	Требуется установить	1	справа на пересечении
3	2.5	Движение без остановки запрещено	2		0+010	Требуется установить	1	слева
4	2.5	Движение без остановки запрещено	2		0+304	Требуется установить	1	справа
5	2.5	Движение без остановки запрещено	2		0+329	Требуется установить	1	слева
		Итого установлено:						
		Итого перенести:						
		Итого временных:						
		Итого демонтировать:						
		Итого требуется установить:					5	
		Итого:					5	
		Запрещающие знаки						
6	3.24	Ограничение максимальной скорости	2		0+304	Требуется установить	1	слева

7	3.24	Ограничение максимальной скорости	2		0+329	Требуется установить	1	справа
		Итого установлено:						
		Итого перенести:						
		Итого временных:						
		Итого демонтировать:						
		Итого требуется установить:					2	
		Итого:					2	
		Предписывающие знаки						
		Итого установлено:						
		Итого перенести:						
		Итого временных:						
		Итого демонтировать:						
		Итого требуется установить:						
		Итого:						
		Знаки особых предписаний						
		Итого установлено:						
		Итого перенести:						
		Итого временных:						
		Итого демонтировать:						
		Итого требуется установить:						
		Итого:						
		Информационные знаки						
		Итого установлено:						
		Итого перенести:						
		Итого временных:						
		Итого демонтировать:						
		Итого требуется установить:						
		Итого:						
		Знаки сервиса						

		Итого установлено:						
		Итого перенести:						
		Итого временных:						
		Итого демонтировать:						
		Итого требуется установить:						
		Итого:						
		Знаки дополнительной информации(таблички)						
		Итого установлено:						
		Итого перенести:						
		Итого временных:						
		Итого демонтировать:						
		Итого требуется установить:						
		Итого:						
		Всего установлено:						
		Всего перенести:						
		Всего временных:						
		Всего демонтировать:						
		Всего требуется установить:					7	
		Всего:					7	

Ведомость объемов работ по установке дорожных знаков

Дорога: пгт. Рефтинский, Замошение автодороги частный сектор район 11 га (микр.Заречный) ул. Родниковая

Участок: 0.000 - 0.570 км.

Номер знака по ГОСТ 52290-2004	Наименование знака	Количество, шт
1	2	3
	Предупреждающие знаки	
	ИТОГО по группе:	
	Знаки приоритета	
2.1	Главная дорога	2
2.5	Движение без остановки запрещено	3
	ИТОГО по группе:	5
	Запрещающие знаки	
3.24	Ограничение максимальной скорости	2
	ИТОГО по группе:	2
	Предписывающие знаки	
	ИТОГО по группе:	
	Знаки особых предписаний	
	ИТОГО по группе:	
	Информационные знаки	
	ИТОГО по группе:	
	Знаки сервиса	
	ИТОГО по группе:	
	Знаки дополнительной информации(таблички)	
	ИТОГО по группе:	
	ВСЕГО:	7

Ведомость размещения искусственного освещения

Дорога: пгт. Рефтинский, Замошение автодороги частный сектор район 11 га (микр.Заречный) ул. Родниковая

Участок: 0.000 - 0.570 км.

№ п/п	Начало участка, км+м	Конец участка, км+м	Объект установки	Количество опор / светильников	Протяженность, м		Расположение
					Проектируемые в соответствии с нормативными документами, м	Фактически установленные, м	
1	2	3	4	5	6	7	8
1	0+042	0+042	Автомобильная дорога	1/1	0	0	Слева
2	0+091	0+091	Автомобильная дорога	1/1	0	0	Слева
3	0+135	0+135	Автомобильная дорога	1/1	0	0	Слева
4	0+188	0+188	Автомобильная дорога	1/1	0	0	Слева
5	0+228	0+228	Автомобильная дорога	1/1	0	0	Слева
6	0+279	0+279	Автомобильная дорога	1/1	0	0	Слева
7	0+327	0+327	Автомобильная дорога	1/1	0	0	Слева
8	0+379	0+379	Автомобильная дорога	1/1	0	0	Слева
9	0+433	0+433	Автомобильная дорога	1/1	0	0	Слева
10	0+483	0+483	Автомобильная дорога	1/1	0	0	Слева
11	0+513	0+513	Автомобильная дорога	1/1	0	0	Слева
12	0+541	0+541	Автомобильная дорога	1/1	0	0	Слева
Итого:				12/12	0	0	

Ведомость размещения дорожных знаков

Дорога: пгт. Рефтинский, Замощение автодороги частный сектор район 11 га (микр.Заречный) ул. Дружбы

Участок: 0.000 - 0.600 км.

№ п/п	Номер знака по ГОСТ 32945-2014	Наименование знака	Типоразмер знака	Площадь знаков, м2 (для знаков индивидуального проектирования)	Адрес, км + м	Установлено / требуется установить или демонтировать	Количество	Месторасположение
1	2	3	4	5	6	7	8	9
		Предупреждающие знаки						
		Итого установлено:						
		Итого перенести:						
		Итого временных:						
		Итого демонтировать:						
		Итого требуется установить:						
		Итого:						
		Знаки приоритета						
1	2.1	Главная дорога	2		0+078	Требуется установить	2	справа на примыкании
2	2.1	Главная дорога	2		0+086	Требуется установить	1	слева
3	2.1	Главная дорога	2		0+378	Требуется установить	1	справа
4	2.2	Конец главной дороги	2		0+067	Требуется установить	1	справа
5	2.4	Уступите дорогу	2		0+000	Требуется установить	1	слева
6	2.4	Уступите дорогу	2		0+067	Требуется установить	1	справа
7	2.4	Уступите дорогу	2		0+078	Требуется установить	1	справа на примыкании
8	2.4	Уступите дорогу	2		0+398	Требуется установить	1	слева
		Итого установлено:						
		Итого перенести:						
		Итого временных:						
		Итого демонтировать:						
		Итого требуется установить:					9	
		Итого:					9	

		Запрещающие знаки						
9	3.24	Ограничение максимальной скорости	2		0+000	Требуется установить	1	справа
10	3.24	Ограничение максимальной скорости	2		0+067	Требуется установить	1	слева
11	3.24	Ограничение максимальной скорости	2		0+086	Требуется установить	1	справа
12	3.24	Ограничение максимальной скорости	2		0+378	Требуется установить	1	слева
13	3.24	Ограничение максимальной скорости	2		0+398	Требуется установить	1	справа
		Итого установлено:						
		Итого перенести:						
		Итого временных:						
		Итого демонтировать:						
		Итого требуется установить:					5	
		Итого:					5	
		Предписывающие знаки						
		Итого установлено:						
		Итого перенести:						
		Итого временных:						
		Итого демонтировать:						
		Итого требуется установить:						
		Итого:						
		Знаки особых предписаний						
		Итого установлено:						
		Итого перенести:						
		Итого временных:						
		Итого демонтировать:						
		Итого требуется установить:						
		Итого:						
		Информационные знаки						
		Итого установлено:						
		Итого перенести:						

		Итого временных:						
		Итого демонтировать:						
		Итого требуется установить:						
		Итого:						
		Знаки сервиса						
		Итого установлено:						
		Итого перенести:						
		Итого временных:						
		Итого демонтировать:						
		Итого требуется установить:						
		Итого:						
		Знаки дополнительной информации(таблички)						
14	8.13	Направление главной дороги	2		0+378	Требуется установить	1	справа
15	8.13	Направление главной дороги	2		0+398	Требуется установить	1	слева
16	8.13	Направление главной дороги	2		0+078	Требуется установить	1	справа на примыкании
17	8.13	Направление главной дороги	2		0+086	Требуется установить	1	слева
18	8.13	Направление главной дороги	2		0+067	Требуется установить	1	справа
		Итого установлено:						
		Итого перенести:						
		Итого временных:						
		Итого демонтировать:						
		Итого требуется установить:					5	
		Итого:					5	
		Всего установлено:						
		Всего перенести:						
		Всего временных:						
		Всего демонтировать:						
		Всего требуется установить:					19	

		Bcero:					19	
--	--	---------------	--	--	--	--	-----------	--

Ведомость объемов работ по установке дорожных знаков

Дорога: пгт. Рефтинский, Замощение автодороги частный сектор район 11 га (микр.Заречный) ул. Дружбы

Участок: 0.000 - 0.600 км.

Номер знака по ГОСТ 52290-2004	Наименование знака	Количество, шт
1	2	3
	Предупреждающие знаки	
	ИТОГО по группе:	
	Знаки приоритета	
2.1	Главная дорога	4
2.2	Конец главной дороги	1
2.4	Уступите дорогу	4
	ИТОГО по группе:	9
	Запрещающие знаки	
3.24	Ограничение максимальной скорости	5
	ИТОГО по группе:	5
	Предписывающие знаки	
	ИТОГО по группе:	
	Знаки особых предписаний	
	ИТОГО по группе:	
	Информационные знаки	
	ИТОГО по группе:	
	Знаки сервиса	
	ИТОГО по группе:	
	Знаки дополнительной информации(таблички)	
8.13	Направление главной дороги	5
	ИТОГО по группе:	5
	ВСЕГО:	19

Ведомость размещения искусственного освещения

Дорога: пгт. Рефтинский, Замошение автодороги частный сектор район 11 га (микр.Заречный) ул. Дружбы

Участок: 0.000 - 0.600 км.

№ п/п	Начало участка, км+м	Конец участка, км+м	Объект установки	Количество опор / светильников	Протяженность, м		Расположение
					Проектируемые в соответствии с нормативными документами, м	Фактически установленные, м	
1	2	3	4	5	6	7	8
1	0+107	0+107	Автомобильная дорога	1/1	0	0	Слева
2	0+148	0+148	Автомобильная дорога	1/1	0	0	Слева
3	0+208	0+208	Автомобильная дорога	1/1	0	0	Слева
4	0+257	0+257	Автомобильная дорога	1/1	0	0	Слева
5	0+295	0+295	Автомобильная дорога	1/1	0	0	Слева
6	0+347	0+347	Автомобильная дорога	1/1	0	0	Слева
7	0+397	0+397	Автомобильная дорога	1/1	0	0	Слева
8	0+427	0+427	Автомобильная дорога	1/1	0	0	Слева
9	0+462	0+462	Автомобильная дорога	1/1	0	0	Слева
10	0+499	0+499	Автомобильная дорога	1/1	0	0	Слева
11	0+550	0+550	Автомобильная дорога	1/1	0	0	Слева
12	0+591	0+591	Автомобильная дорога	1/1	0	0	Слева
Итого:				12/12	0	0	

Ведомость размещения дорожных знаков

Дорога: пгт. Рефтинский, Замощение автодороги частный сектор район 11 га (микр. Заречный) проезд ул. Энтузиастов - ул. Дружбы
 Участок: 0.000 - 0.165 км.

№ п/п	Номер знака по ГОСТ 32945-2014	Наименование знака	Типоразмер знака	Площадь знаков, м2 (для знаков индивидуального проектирования)	Адрес, км + м	Установлено / требуется установить или демонтировать	Количество	Месторасположение
1	2	3	4	5	6	7	8	9
		Предупреждающие знаки						
		Итого установлено:						
		Итого перенести:						
		Итого временных:						
		Итого демонтировать:						
		Итого требуется установить:						
		Итого:						
		Знаки приоритета						
1	2.1	Главная дорога	2		0+074	Требуется установить	1	справа
2	2.1	Главная дорога	2		0+096	Требуется установить	1	слева
3	2.1	Главная дорога	2		0+153	Требуется установить	1	справа
4	2.2	Конец главной дороги	2		0+011	Требуется установить	1	слева
5	2.5	Движение без остановки запрещено	2		0+011	Требуется установить	1	слева
		Итого установлено:						
		Итого перенести:						
		Итого временных:						
		Итого демонтировать:						
		Итого требуется установить:					5	
		Итого:					5	
		Запрещающие знаки						
6	3.13	Ограничение высоты	2		0+043	Требуется установить	1	слева
7	3.13	Ограничение высоты	2		0+043	Требуется установить	1	справа

8	3.13	Ограничение высоты	2		0+124	Требуется установить	1	слева
9	3.13	Ограничение высоты	2		0+124	Требуется установить	1	справа
10	3.24	Ограничение максимальной скорости	2		0+011	Требуется установить	1	справа
11	3.24	Ограничение максимальной скорости	2		0+074	Требуется установить	1	слева
12	3.24	Ограничение максимальной скорости	2		0+096	Требуется установить	1	справа
13	3.24	Ограничение максимальной скорости	2		0+153	Требуется установить	1	слева
		Итого установлено:						
		Итого перенести:						
		Итого временных:						
		Итого демонтировать:						
		Итого требуется установить:					8	
		Итого:					8	
		Предписывающие знаки						
14	4.2.2	Объезд препятствия слева	2		0+123	Требуется установить	1	справа
15	4.2.2	Объезд препятствия слева	2		0+125	Требуется установить	1	слева
		Итого установлено:						
		Итого перенести:						
		Итого временных:						
		Итого демонтировать:						
		Итого требуется установить:					2	
		Итого:					2	
		Знаки особых предписаний						
		Итого установлено:						
		Итого перенести:						
		Итого временных:						
		Итого демонтировать:						
		Итого требуется установить:						
		Итого:						
		Информационные знаки						

		Итого установлено:						
		Итого перенести:						
		Итого временных:						
		Итого демонтировать:						
		Итого требуется установить:						
		Итого:						
		Знаки сервиса						
		Итого установлено:						
		Итого перенести:						
		Итого временных:						
		Итого демонтировать:						
		Итого требуется установить:						
		Итого:						
		Знаки дополнительной информации(таблички)						
16	8.13	Направление главной дороги	2		0+153	Требуется установить	1	справа
17	8.22.2	Препятствие	2		0+123	Требуется установить	1	справа
18	8.22.2	Препятствие	2		0+125	Требуется установить	1	слева
		Итого установлено:						
		Итого перенести:						
		Итого временных:						
		Итого демонтировать:						
		Итого требуется установить:					3	
		Итого:					3	
		Всего установлено:						
		Всего перенести:						
		Всего временных:						
		Всего демонтировать:						
		Всего требуется установить:					18	

		Bcero:					18	
--	--	---------------	--	--	--	--	-----------	--

Ведомость дорожной разметки (горизонтальной)

Дорога: пгт. Рефтинский, Автодорога до детского загородного оздоровительного лагеря «Искорка»

Участок: 0.000 - 3.449 км.

№ км	1.1(м)	1.2(м)	1.5(м)		1.6(м)	1.7(м)	1.11(м)	1.13(м)	1.17(м)	1.19(шт)	1.24.1(шт)	1.24.2(шт)		1.25(м)	ИТОГО, м2
			0.000	0.250								1.860	0.000		
коэф.привед. к 1.1	1.000	1.000	0.000	0.250	0.750	0.500	1.750	0.150	1.000	1.580	1.550	1.860	0.000	4.000	
Ширина, м	0.10	0.10	0.10	0.10	0.10	0.10	0.10	0.60	0.10	1.00	1.00	1.00	1.00	0.40	
1	2	3	4	5	6	7	8	9	10	11	12	13	14	15	16
0 - 1	507.000	1940.000	0.000	6.000	143.000	84.000	301.000	3.000	0.000	5.000	0.000	0.000	0.000	0.000	320.395
1 - 2	397.000	1950.000	0.000	0.000	100.000	84.000	112.000	0.000	0.000	6.000	0.000	0.000	0.000	0.000	275.480
2 - 3	346.000	1984.000	0.000	361.000	100.000	32.000	177.000	0.000	0.000	6.000	0.000	0.000	0.000	0.000	291.580
3 - 4	122.000	740.000	0.000	21.000	100.000	180.000	116.000	0.000	20.000	3.000	3.000	1.000	0.000	12.000	142.797
ИТОГО	1372.000	6614.000	0.000	388.000	443.000	380.000	706.000	3.000	20.000	20.000	3.000	1.000	0.000	12.000	1030.252
ЛИН.КМ	1.372	6.614	0.000	0.388	0.443	0.380	0.706	0.003	0.020	0.000	0.000	0.000	0.000	0.012	
ПРИВЕД.КМ	1.372	6.614	0.000	0.097	0.332	0.190	1.236	0.000	0.032	0.000	0.000	0.000	0.000	0.048	
ПЛОЩАДЬ	137.200	661.400	0.000	9.700	33.225	19.000	123.550	0.045	3.222	31.600	4.650	1.860	0.000	4.800	1030.252

Ведомость горизонтальной разметки по полосам

Дорога: пгт. Рефтинский, Автодорога до детского загородного оздоровительного лагеря «Искорка»

Участок: 0.000 - 3.449 км.

Номер разметки	Расположение разметки на проезжей части			Итого на км	Итого
	1-я слева	Ось	1-я справа		
1	2	3	4	5	6
Км 0-1					
1.2	0.018-0.076			58	
1.7	0.076-0.090			14	
1.2	0.090-0.152			62	
1.7	0.152-0.164			12	
1.2	0.164-0.843			679	
1.7	0.843-0.859			16	
1.2	0.859-1.000			141	
1.1		0.003-0.076		73	
1.7		0.076-0.090		14	
1.1		0.089-0.152		63	
1.7		0.152-0.164		12	
1.1		0.164-0.184		20	
1.11		0.184-0.302		118	
1.1		0.302-0.585		283	
1.11		0.585-0.718		133	
1.6		0.718-0.768		50	
1.5		0.768-0.774		6	
1.6		0.773-0.823		50	
1.1		0.823-0.843		20	
1.7		0.843-0.859		16	

1.1		0.859-0.879		20	
1.6		0.879-0.922		43	
1.11		0.922-0.972		50	
1.1		0.972-1.000		28	
1.2			0.000-1.000	1000	
Км 1-2					
1.2	1.000-1.049			49	
1.1		1.000-1.049		49	
1.2			1.000-1.578	578	
Итого:					
1.1					556
1.11					301
1.2					2567
1.5					6
1.6					143
1.7					84

Ведомость размещения дорожных знаков

Дорога: пгт. Рефтинский, Автодорога до детского загородного оздоровительного лагеря «Искорка»

Участок: 0.000 - 3.449 км.

№ п/п	Номер знака по ГОСТ 32945-2014	Наименование знака	Типоразмер знака	Площадь знаков, м2 (для знаков индивидуального проектирования)	Адрес, км + м	Установлено / требуется установить или демонтировать	Количество	Месторасположение
1	2	3	4	5	6	7	8	9
		Предупреждающие знаки						
1	1.11.1	Опасный поворот	2		1+105	Требуется установить	1	слева
2	1.11.1	Опасный поворот	2		3+215	Требуется установить	1	слева
3	1.11.2	Опасный поворот	2		0+922	Требуется установить	1	справа
4	1.11.2	Опасный поворот	2		2+924	Требуется установить	1	справа
5	1.12.1	Опасные повороты	2		1+562	Требуется установить	1	справа
6	1.12.1	Опасные повороты	2		2+463	Требуется установить	1	слева
7	1.12.2	Опасные повороты	2		0+202	Требуется установить	1	справа
8	1.12.2	Опасные повороты	2		0+685	Требуется установить	1	слева
9	1.17	Искусственная неровность	2		3+302	Требуется установить	1	справа
10	1.23	Дети	2		3+302	Требуется установить	1	справа
11	1.23	Дети	2		3+352	Требуется установить	1	справа
12	1.34.1	Направление поворота			0+307	Требуется установить	1	справа
13	1.34.1	Направление поворота			0+327	Требуется установить	1	справа
14	1.34.1	Направление поворота			0+347	Требуется установить	1	справа
15	1.34.1	Направление поворота			0+367	Требуется установить	1	справа
16	1.34.1	Направление поворота			0+539	Требуется установить	1	слева
17	1.34.1	Направление поворота			0+977	Требуется установить	1	справа
18	1.34.1	Направление поворота			0+997	Требуется установить	1	справа
19	1.34.1	Направление поворота			1+017	Требуется установить	1	справа
20	1.34.1	Направление поворота			1+037	Требуется установить	1	справа
21	1.34.1	Направление поворота			1+662	Требуется установить	1	слева

80	1.34.2	Направление поворота			2+322	Требуется установить	1	справа
81	1.34.2	Направление поворота			2+342	Требуется установить	1	справа
82	1.34.2	Направление поворота			2+362	Требуется установить	1	справа
83	1.34.2	Направление поворота			3+030	Требуется установить	1	справа
84	1.34.2	Направление поворота			3+050	Требуется установить	1	справа
85	1.34.2	Направление поворота			3+070	Требуется установить	1	справа
86	1.34.2	Направление поворота			3+090	Требуется установить	1	справа
87	1.34.2	Направление поворота			3+110	Требуется установить	1	справа
		Итого установлено:						
		Итого перенести:						
		Итого временных:						
		Итого демонтировать:						
		Итого требуется установить:					87	
		Итого:					87	
		Знаки приоритета						
88	2.1	Главная дорога	2		0+843	Требуется установить	1	справа
89	2.1	Главная дорога	2		0+859	Требуется установить	1	слева
90	2.1	Главная дорога	2		1+049	Требуется установить	1	справа
91	2.1	Главная дорога	2		1+065	Требуется установить	1	слева
92	2.1	Главная дорога	2		1+718	Требуется установить	1	справа
93	2.1	Главная дорога	2		1+737	Требуется установить	1	слева
94	2.1	Главная дорога	2		3+024	Требуется установить	1	справа
95	2.1	Главная дорога	2		3+067	Требуется установить	1	слева
96	2.2	Конец главной дороги	1		0+018	Требуется установить	1	слева
97	2.4	Уступите дорогу	2		0+851	Требуется установить	1	справа на примыкании
98	2.4	Уступите дорогу	2		1+057	Требуется установить	1	справа на примыкании
99	2.4	Уступите дорогу			1+114	Требуется установить	1	справа на примыкании
100	2.4	Уступите дорогу	0		1+583	Требуется установить	1	справа на примыкании
101	2.4	Уступите дорогу	0		1+723	Требуется установить	1	справа на примыкании

102	2.4	Уступите дорогу			2+245	Требуется установить	1	справа на примыкании
103	2.4	Уступите дорогу	0		3+364	Требуется установить	1	справа на примыкании
104	2.5	Движение без остановки запрещено			3+044	Требуется установить	1	справа на примыкании
		Итого установлено:						
		Итого перенести:						
		Итого временных:						
		Итого демонтировать:						
		Итого требуется установить:					17	
		Итого:					17	
		Запрещающие знаки						
105	3.20	Обгон запрещен	2		0+202	Требуется установить	1	слева
106	3.20	Обгон запрещен	2		0+202	Требуется установить	1	справа
107	3.20	Обгон запрещен	2		0+718	Требуется установить	1	слева
108	3.20	Обгон запрещен	2		0+718	Требуется установить	1	справа
109	3.20	Обгон запрещен	2		0+922	Требуется установить	1	слева
110	3.20	Обгон запрещен	2		0+922	Требуется установить	1	справа
111	3.20	Обгон запрещен	2		1+049	Требуется установить	1	слева
112	3.20	Обгон запрещен	2		1+049	Требуется установить	1	справа
113	3.20	Обгон запрещен	2		1+105	Требуется установить	1	слева
114	3.20	Обгон запрещен	2		1+105	Требуется установить	1	справа
115	3.20	Обгон запрещен	2		1+562	Требуется установить	1	слева
116	3.20	Обгон запрещен	2		1+562	Требуется установить	1	справа
117	3.20	Обгон запрещен	2		1+737	Требуется установить	1	слева
118	3.20	Обгон запрещен	2		1+737	Требуется установить	1	справа
119	3.20	Обгон запрещен	2		2+463	Требуется установить	1	слева
120	3.20	Обгон запрещен	2		2+463	Требуется установить	1	справа
121	3.20	Обгон запрещен	2		2+924	Требуется установить	1	слева
122	3.20	Обгон запрещен	2		2+924	Требуется установить	1	справа
123	3.20	Обгон запрещен	2		3+215	Требуется установить	1	слева

124	3.20	Обгон запрещен	2		3+215	Требуется установить	1	справа
125	3.21	Конец зоны запрещения обгона	2		0+302	Требуется установить	1	слева
126	3.21	Конец зоны запрещения обгона	2		0+585	Требуется установить	1	справа
127	3.24	Ограничение максимальной скорости			0+302	Требуется установить	1	справа
128	3.24	Ограничение максимальной скорости			0+372	Требуется установить	1	слева
129	3.24	Ограничение максимальной скорости	2		0+972	Требуется установить	1	справа
130	3.24	Ограничение максимальной скорости	2		1+049	Требуется установить	1	слева
131	3.24	Ограничение максимальной скорости	2		1+662	Требуется установить	1	справа
132	3.24	Ограничение максимальной скорости	2		1+737	Требуется установить	1	справа
133	3.24	Ограничение максимальной скорости	2		2+362	Требуется установить	1	слева
134	3.24	Ограничение максимальной скорости	2		3+024	Требуется установить	1	справа
135	3.24	Ограничение максимальной скорости	2		3+117	Требуется установить	1	слева
136	3.24	Ограничение максимальной скорости	2		3+302	Требуется установить	1	справа
137	3.24	Ограничение максимальной скорости	2		3+352	Требуется установить	1	слева
138	3.24	Ограничение максимальной скорости			3+382	Требуется установить	1	справа
139	3.24	Ограничение максимальной скорости			3+410	Требуется установить	1	слева
140	3.25	Конец ограничения максимальной скорости	2		0+372	Требуется установить	1	справа
141	3.31	Конец всех ограничений	2		0+972	Требуется установить	1	слева
142	3.31	Конец всех ограничений	2		2+362	Требуется установить	1	справа
		Итого установлено:						
		Итого перенести:						
		Итого временных:						
		Итого демонтировать:						
		Итого требуется установить:					38	
		Итого:					38	
		Предписывающие знаки						
		Итого установлено:						
		Итого перенести:						

		Итого временных:						
		Итого демонтировать:						
		Итого требуется установить:						
		Итого:						
		Знаки особых предписаний						
143	5.16	Место остановки автобуса и(или) троллейбуса	2		3+410	Требуется установить	1	слева
144	5.20	Искусственная неровность	2		3+382	Требуется установить	1	справа
145	5.20	Искусственная неровность	2		3+385	Требуется установить	1	слева
146	5.21	Жилая зона			0+083	Требуется установить	1	справа на примыкании
147	5.21	Жилая зона			0+158	Требуется установить	1	справа на примыкании
148	5.22	Конец жилой зоны			0+083	Требуется установить	1	справа на примыкании
149	5.22	Конец жилой зоны			0+158	Требуется установить	1	справа на примыкании
		Итого установлено:						
		Итого перенести:						
		Итого временных:						
		Итого демонтировать:						
		Итого требуется установить:					7	
		Итого:					7	
		Информационные знаки						
150	6.4	Парковка (парковочное место)	2		3+410	Требуется установить	1	слева
151	6.4	Парковка (парковочное место)	2		3+410	Требуется установить	1	справа
152	6.4.17д	Парковка для инвалидов	2		3+435	Требуется установить	1	слева
153	6.4.17д	Парковка для инвалидов	2		3+435	Требуется установить	1	справа
154	6.11	Наименование объекта		0.67	0+335	Требуется установить	1	справа
155	6.11	Наименование объекта		0.67	0+345	Требуется установить	1	слева
156	6.11	Наименование объекта		0.63	1+737	Требуется установить	1	справа
157	6.11	Наименование объекта		0.63	1+796	Требуется установить	1	слева
		Итого установлено:						




		Итого перенести:						
		Итого временных:						
		Итого демонтировать:						
		Итого требуется установить:					8	
		Итого:					8	
		Знаки сервиса						
		Итого установлено:						
		Итого перенести:						
		Итого временных:						
		Итого демонтировать:						
		Итого требуется установить:						
		Итого:						
		Знаки дополнительной информации(таблички)						
158	8.2.1	Зона действия	2		1+562	Требуется установить	1	справа
159	8.2.1	Зона действия	2		2+463	Требуется установить	1	слева
160	8.2.1	Зона действия	2		3+352	Требуется установить	1	справа
161	8.13	Направление главной дороги	1		0+018	Требуется установить	1	слева
		Итого установлено:						
		Итого перенести:						
		Итого временных:						
		Итого демонтировать:						
		Итого требуется установить:					4	
		Итого:					4	
		Всего установлено:						
		Всего перенести:						
		Всего временных:						
		Всего демонтировать:						
		Всего требуется установить:					161	

		Bcero:					161	
--	--	---------------	--	--	--	--	------------	--

Ведомость знаков индивидуального проектирования

Дорога: пгт. Рефтинский, Автодорога до детского загородного оздоровительного лагеря «Искорка»

Участок: 0.000 - 3.449 км.

№ п/п	Адрес, км + м	Расположение	Код знака по ГОСТ	Схема знака	Высота прописной буквы, мм	Габаритные размеры знака, мм
1	2	3	4	5	6	7
1	0+335	справа	6.11		150	1900x350
2	0+345	слева	6.11		150	1900x350
3	1+737	справа	6.11		150	1800x350
4	1+796	слева	6.11		150	1800x350

Ведомость объемов работ по установке дорожных знаков

Дорога: пгт. Рефтинский, Автодорога до детского загородного оздоровительного лагеря «Искорка»

Участок: 0.000 - 3.449 км.

Номер знака по ГОСТ 52290-2004	Наименование знака	Количество, шт
1	2	3
	Предупреждающие знаки	
1.11.1	Опасный поворот	2
1.11.2	Опасный поворот	2
1.12.1	Опасные повороты	2
1.12.2	Опасные повороты	2
1.17	Искусственная неровность	1
1.23	Дети	2
1.34.1	Направление поворота	38
1.34.2	Направление поворота	38
	ИТОГО по группе:	87
	Знаки приоритета	
2.1	Главная дорога	8
2.2	Конец главной дороги	1
2.4	Уступите дорогу	7
2.5	Движение без остановки запрещено	1
	ИТОГО по группе:	17
	Запрещающие знаки	
3.20	Обгон запрещен	20
3.21	Конец зоны запрещения обгона	2
3.24	Ограничение максимальной скорости	13
3.25	Конец ограничения максимальной скорости	1
3.31	Конец всех ограничений	2

		ИТОГО по группе:	38
		Предписывающие знаки	
		ИТОГО по группе:	
		Знаки особых предписаний	
5.16	Место остановки автобуса и(или) троллейбуса		1
5.20	Искусственная неровность		2
5.21	Жилая зона		2
5.22	Конец жилой зоны		2
		ИТОГО по группе:	7
		Информационные знаки	
6.11	Наименование объекта		4
6.4	Парковка (парковочное место)		2
6.4.17д	Парковка для инвалидов		2
		ИТОГО по группе:	8
		Знаки сервиса	
		ИТОГО по группе:	
		Знаки дополнительной информации(таблички)	
8.13	Направление главной дороги		1
8.2.1	Зона действия		3
		ИТОГО по группе:	4
		ВСЕГО:	161

Ведомость размещения дорожного ограждения

Дорога: пгт. Рефтинский, Автодорога до детского загородного оздоровительного лагеря «Искорка»

Участок: 0.000 - 3.449 км.

№ п/п	Начало участка, км+м	Конец участка, км+м	Протяженность, м			Дата установки, г	Расположение	Тип	Уровень удерживающей способности	Высота, м	Зона расположения
			Проектируемые в соответствии с нормативными документами, м	Фактически установленные, м	Демонтировать, м						
1	2	3	4	5	6	7	8	9	10	11	12
1	1+748	1+796	48		48		Слева	Барьерное одноярусное	У - 1	0.75	Автомобильная дорога
2	1+755	1+781	26		26		Справа	Барьерное одноярусное	У - 1	0.75	Автомобильная дорога
Итого:			74		74						

Ведомость размещения сигнальных столбиков

Дорога: пгт. Рефтинский, Автодорога до детского загородного оздоровительного лагеря «Искорка»

Участок: 0.000 - 3.449 км.

№ п/п	Начало участка, км+м	Конец участка, км+м	Проектируемые в соответствии с нормативными документами, м/шт	Фактически установленные, м/шт	Расположение	Материал	Зона расположения
1	2	3	4	5	6	7	8
1	0+907	0+957	50/2		Слева	Пластмасса	Подход к кривой
2	0+907	0+957	50/2		Справа	Пластмасса	Подход к кривой
3	0+972	1+042	70/8		Слева	Пластмасса	Кривая в плане
4	0+972	1+042	70/15		Справа	Пластмасса	Кривая в плане
5	1+049	1+055	6/3		Справа	Пластмасса	Примыкание
6	1+057	1+157	100/3		Слева	Пластмасса	Подход к кривой
7	1+059	1+065	6/3		Справа	Пластмасса	Примыкание
8	1+106	1+112	6/3		Справа	Пластмасса	Примыкание
9	1+116	1+122	6/3		Справа	Пластмасса	Примыкание
10	1+157	1+157	0/0		Справа	Пластмасса	Подход к кривой
11	1+537	1+537	0/1		Слева	Пластмасса	Подход к кривой
12	1+537	1+637	100/3		Справа	Пластмасса	Подход к кривой
13	1+578	1+582	4/1		Слева	Пластмасса	Примыкание
14	1+584	1+588	4/1		Слева	Пластмасса	Примыкание
15	1+637	1+637	0/0		Слева	Пластмасса	Подход к кривой
16	1+662	1+712	50/6		Слева	Пластмасса	Кривая в плане
17	1+662	1+742	80/5		Справа	Пластмасса	Кривая в плане
18	1+718	1+721	3/2		Слева	Пластмасса	Примыкание
19	1+724	1+727	3/2		Слева	Пластмасса	Примыкание
20	1+783	1+843	60/4		Справа	Пластмасса	Кривая в плане
21	1+803	1+843	40/5		Слева	Пластмасса	Кривая в плане
22	1+862	1+962	100/3		Справа	Пластмасса	Подход к кривой

23	1+869	1+969	100/3		Слева	Пластмасса	Подход к кривой
24	1+992	2+187	195/14		Справа	Пластмасса	Кривая в плане
25	1+999	2+179	180/7		Слева	Пластмасса	Кривая в плане
26	2+209	2+259	50/2		Слева	Пластмасса	Подход к кривой
27	2+217	2+217	0/1		Справа	Пластмасса	Подход к кривой
28	2+237	2+243	6/3		Справа	Пластмасса	Примыкание
29	2+247	2+253	6/3		Справа	Пластмасса	Примыкание
30	2+284	2+359	75/6		Справа	Пластмасса	Кривая в плане
31	2+292	2+352	60/3		Слева	Пластмасса	Кривая в плане
32	2+382	2+482	100/3		Слева	Пластмасса	Подход к кривой
33	2+389	2+489	100/3		Справа	Пластмасса	Подход к кривой
34	2+900	3+000	100/3		Справа	Пластмасса	Подход к кривой
35	2+905	3+005	100/3		Слева	Пластмасса	Подход к кривой
36	3+025	3+025	0/1		Справа	Пластмасса	Кривая в плане
37	3+030	3+110	80/5		Слева	Пластмасса	Кривая в плане
38	3+033	3+042	9/4		Справа	Пластмасса	Примыкание
39	3+046	3+048	2/1		Справа	Пластмасса	Примыкание
40	3+075	3+115	40/5		Справа	Пластмасса	Кривая в плане
41	3+135	3+235	100/3		Слева	Пластмасса	Подход к кривой
42	3+140	3+240	100/3		Справа	Пластмасса	Подход к кривой
43	3+356	3+362	6/3		Справа	Пластмасса	Примыкание
44	3+366	3+372	6/3		Справа	Пластмасса	Примыкание
Итого:			2223/157				

Ведомость размещения искусственного освещения

Дорога: пгт. Рефтинский, Автодорога до детского загородного оздоровительного лагеря «Искорка»

Участок: 0.000 - 3.449 км.

№ п/п	Начало участка, км+м	Конец участка, км+м	Объект установки	Количество опор / светильников	Протяженность, м		Расположение
					Проектируемые в соответствии с нормативными документами, м	Фактически установленные, м	
1	2	3	4	5	6	7	8
1	0+031	0+031	Автомобильная дорога	1/1	0	0	Слева
2	0+064	0+064	Автомобильная дорога	1/1	0	0	Слева
3	0+099	0+099	Автомобильная дорога	1/1	0	0	Слева
4	0+134	0+134	Автомобильная дорога	1/1	0	0	Слева
5	0+170	0+170	Автомобильная дорога	1/1	0	0	Слева
6	0+203	0+203	Автомобильная дорога	1/1	0	0	Слева
7	0+238	0+238	Автомобильная дорога	1/1	0	0	Слева
8	0+273	0+273	Автомобильная дорога	1/1	0	0	Слева
9	0+307	0+307	Автомобильная дорога	1/1	0	0	Слева
10	0+343	0+343	Автомобильная дорога	1/1	0	0	Слева
11	0+378	0+378	Автомобильная дорога	1/1	0	0	Слева
12	0+413	0+413	Автомобильная дорога	1/1	0	0	Слева
13	0+448	0+448	Автомобильная дорога	1/1	0	0	Слева
14	0+481	0+481	Автомобильная дорога	1/1	0	0	Слева
15	0+518	0+518	Автомобильная дорога	1/1	0	0	Слева
16	0+551	0+551	Автомобильная дорога	1/1	0	0	Слева
17	0+584	0+584	Автомобильная дорога	1/1	0	0	Слева
18	0+620	0+620	Автомобильная дорога	1/1	0	0	Слева
19	0+653	0+653	Автомобильная дорога	1/1	0	0	Слева
20	0+689	0+689	Автомобильная дорога	1/1	0	0	Слева
21	0+722	0+722	Автомобильная дорога	1/1	0	0	Слева

22	0+757	0+757	Автомобильная дорога	1/1	0	0	Слева
23	0+792	0+792	Автомобильная дорога	1/1	0	0	Слева
24	0+828	0+828	Автомобильная дорога	1/1	0	0	Слева
25	0+860	0+860	Автомобильная дорога	1/1	0	0	Слева
26	3+392	3+392	Автомобильная дорога	1/1	0	0	Слева
27	3+440	3+440	Автомобильная дорога	1/1	0	0	Справа
Итого:				27/27	0	0	

Ведомость размещения остановочных пунктов маршрутных транспортных средств

Дорога: пгт. Рефтинский, Автодорога до детского загородного оздоровительного лагеря «Искорка»

Участок: 0.000 - 3.449 км.

№ п/п	Адрес, км + м	Расположение	Наличие посадочных площадок, заездных карманов, павильонов		Наличие переходно - скоростных полос	Длина по нормативу, м		Фактическая длина, м	
			обустроено	отсутствует		разгон	торможение	разгон	торможение
1	2	3	4	5	6	7	8	9	10
1	3+405	Слева	павильон	посадочная площадка, заездной карман	нет				

Ведомость размещения пешеходных дорожек (тротуаров)

Дорога: пгт. Рефтинский, Автодорога до детского загородного оздоровительного лагеря «Искорка»

Участок: 0.000 - 3.449 км.

№	Начало участка, км+м	Конец участка, км+м	Объект установки	Расположение	Протяженность, м	
					Проектируемые в соответствии с нормативными документами, м	Фактически установленные, м
1	2	3	4	5	6	7
1	0+003	0+849	Автомобильная дорога	Справа	846	
2	3+385	3+410	Автобусная остановка	Слева	25	
Итого:					871	0

Ведомость размещения искусственных неровностей

Дорога: пгт. Рефтинский, Автодорога до детского загородного оздоровительного лагеря «Искорка»
Участок: 0.000 - 3.449 км.

№ п/п	Адрес, км + м	Расположение	Конструкция	Размеры				Признак существования
				Длина, м	Ширина, м	Высота, м	Объем, м3	
1	2	3	4	5	6	7	8	9
1	3+382	С обеих сторон	Монолитная	3.00	6.00	0.07	1.26	Проектируемый
Итого:							1.26	

Ведомость дорожной разметки (горизонтальной)

Дорога: Городской округ Рефтинский, Автодорога от моста совмещённого автодорожного через водохранилище до моста автодорожного через подводящий канал

Участок: 0.000 - 1.178 км.

№ км	1.1(м)	1.2(м)	1.4(м)	1.5(м)	1.6(м)	1.7(м)	1.11(м)	1.14.1(м)	1.17(м)	ИТОГО, м2	
коэф.привед. к 1.1	1.000	1.000	1.000	0.250	0.750	0.500	1.750	16.000	1.000		
Ширина, м	0.10	0.10	0.10	0.10	0.10	0.10	0.10	4.00	0.10		
1	2	3	4	5	6	7	8	9	10	11	
0 - 1	463.000	1292.000	304.000	138.000	340.000	135.000	60.000	7.000	25.000	267.629	
1 - 2	108.000	0.000	249.000	0.000	10.000	9.000	0.000	0.000	0.000	36.900	
ИТОГО	571.000	1292.000	553.000	138.000	350.000	144.000	60.000	7.000	25.000	304.529	
ЛИН. КМ	0.571	1.292	0.553	0.138	0.350	0.144	0.060	0.007	0.025		
ПРИВЕД. КМ	0.571	1.292	0.553	0.035	0.263	0.072	0.105	0.112	0.043		
ПЛОЩАДЬ	57.100	129.200	55.300	3.450	26.250	7.200	10.500	11.200	4.329	304.529	

Ведомость размещения дорожных знаков

Дорога: Городской округ Рефтинский, Автодорога от моста совмещённого автодорожного через водохранилище до моста автодорожного через подводящий канал

Участок: 0.000 - 1.178 км.

№ п/п	Номер знака по ГОСТ 32945-2014	Наименование знака	Типоразмер знака	Площадь знаков, м2 (для знаков индивидуального проектирования)	Адрес, км + м	Установлено / требуется установить или демонтировать	Количество	Месторасположение
1	2	3	4	5	6	7	8	9
		Предупреждающие знаки						
1	1.11.1	Опасный поворот	2		0+015	Требуется установить	1	справа
2	1.11.2	Опасный поворот	2		0+385	Требуется установить	1	слева
3	1.17	Искусственная неровность	2		0+931	Требуется установить	1	справа
4	1.20.1	Сужение дороги	2		0+881	Требуется установить	1	справа
5	1.22	Пешеходный переход	2		0+981	Требуется установить	1	справа
6	1.34.1	Направление поворота			0+081	Требуется установить	1	слева
7	1.34.1	Направление поворота			0+101	Требуется установить	1	слева
8	1.34.1	Направление поворота			0+121	Требуется установить	1	слева
9	1.34.1	Направление поворота			0+141	Требуется установить	1	слева
10	1.34.1	Направление поворота			0+221	Требуется установить	1	слева
11	1.34.1	Направление поворота			0+241	Требуется установить	1	слева
12	1.34.1	Направление поворота			0+261	Требуется установить	1	слева
13	1.34.1	Направление поворота			0+281	Требуется установить	1	слева
14	1.34.2	Направление поворота			0+081	Требуется установить	1	слева
15	1.34.2	Направление поворота			0+101	Требуется установить	1	слева
16	1.34.2	Направление поворота			0+121	Требуется установить	1	слева
17	1.34.2	Направление поворота			0+141	Требуется установить	1	слева
18	1.34.2	Направление поворота			0+221	Требуется установить	1	слева
19	1.34.2	Направление поворота			0+241	Требуется установить	1	слева
20	1.34.2	Направление поворота			0+261	Требуется установить	1	слева

21	1.34.2	Направление поворота			0+281	Требуется установить	1	слева
		Итого установлено:						
		Итого перенести:						
		Итого временных:						
		Итого демонтировать:						
		Итого требуется установить:					21	
		Итого:					21	
		Знаки приоритета						
22	2.1	Главная дорога	2		0+144	Требуется установить	1	справа
23	2.1	Главная дорога	2		0+188	Требуется установить	1	слева
24	2.3.2	Примыкание второстепенной дороги	2		0+948	Требуется установить	1	слева
25	2.5	Движение без остановки запрещено			-2+-59	Требуется установить	1	слева на примыкании
		Итого установлено:						
		Итого перенести:						
		Итого временных:						
		Итого демонтировать:						
		Итого требуется установить:					4	
		Итого:					4	
		Запрещающие знаки						
26	3.11	Ограничение массы	1		0+000	Требуется установить	1	слева
27	3.11	Ограничение массы	1		1+050	Требуется установить	1	справа
28	3.11	Ограничение массы	1		1+119	Требуется установить	1	слева
29	3.20	Обгон запрещен	2		0+188	Требуется установить	1	слева
30	3.20	Обгон запрещен	2		0+188	Требуется установить	1	справа
31	3.20	Обгон запрещен	2		0+385	Требуется установить	1	слева
32	3.20	Обгон запрещен	2		0+385	Требуется установить	1	справа
33	3.24	Ограничение максимальной скорости	2		0+292	Требуется установить	1	справа
34	3.24	Ограничение максимальной скорости	2		0+385	Требуется установить	1	слева
35	3.24	Ограничение максимальной скорости	2		0+750	Требуется установить	1	справа

36	3.24	Ограничение максимальной скорости	2		1+043	Требуется установить	1	слева
37	3.24	Ограничение максимальной скорости	2		1+050	Требуется установить	1	справа
38	3.24	Ограничение максимальной скорости	2		1+119	Требуется установить	1	слева
39	3.25	Конец ограничения максимальной скорости	2		0+292	Требуется установить	1	справа
40	3.27	Остановка запрещена	2		0+750	Требуется установить	1	справа
41	3.27	Остановка запрещена	2		0+931	Требуется установить	1	справа
42	3.27	Остановка запрещена	2		0+948	Требуется установить	1	слева
43	3.31	Конец всех ограничений	2		0+385	Требуется установить	1	справа
		Итого установлено:						
		Итого перенести:						
		Итого временных:						
		Итого демонтировать:						
		Итого требуется установить:					18	
		Итого:					18	
		Предписывающие знаки						
		Итого установлено:						
		Итого перенести:						
		Итого временных:						
		Итого демонтировать:						
		Итого требуется установить:						
		Итого:						
		Знаки особых предписаний						
44	5.16	Место остановки автобуса и(или) троллейбуса	2		0+357	Требуется установить	2	справа
45	5.23.1	Начало населенного пункта		0.60	0+601	Требуется установить	1	слева
		Итого установлено:						
		Итого перенести:						
		Итого временных:						
		Итого демонтировать:						

		Итого требуется установить:					3	
		Итого:					3	
		Информационные знаки						
46	6.10.1	Указатель направлений		3.77	0+696	Требуется установить	1	справа
47	6.10.1	Указатель направлений		4.21	0+750	Требуется установить	1	слева
		Итого установлено:						
		Итого перенести:						
		Итого временных:						
		Итого демонтировать:						
		Итого требуется установить:					2	
		Итого:					2	
		Знаки сервиса						
		Итого установлено:						
		Итого перенести:						
		Итого временных:						
		Итого демонтировать:						
		Итого требуется установить:						
		Итого:						
		Знаки дополнительной информации(таблички)						
48	8.2.1	Зона действия	2		0+931	Требуется установить	1	справа
49	8.2.4	Зона действия	2		0+931	Требуется установить	1	справа
50	8.2.4	Зона действия	2		0+948	Требуется установить	1	слева
51	8.2.3	Фотовидеофиксация	2		0+601	Требуется установить	1	слева
		Итого установлено:						
		Итого перенести:						
		Итого временных:						
		Итого демонтировать:						
		Итого требуется установить:					4	

		Итого:					4	
		Всего установлено:						
		Всего перенести:						
		Всего временных:						
		Всего демонтировать:						
		Всего требуется установить:					52	
		Всего:					52	

Ведомость объемов работ по установке дорожных знаков

Дорога: Городской округ Рефтинский, Автодорога от моста совмещённого автодорожного через водохранилище до моста автодорожного через подводящий канал

Участок: 0.000 - 1.178 км.

Номер знака по ГОСТ 52290-2004	Наименование знака	Количество, шт
1	2	3
	Предупреждающие знаки	
1.11.1	Опасный поворот	1
1.11.2	Опасный поворот	1
1.17	Искусственная неровность	1
1.20.1	Сужение дороги	1
1.22	Пешеходный переход	1
1.34.1	Направление поворота	8
1.34.2	Направление поворота	8
	ИТОГО по группе:	21
	Знаки приоритета	
2.1	Главная дорога	2
2.3.2	Примыкание второстепенной дороги	1
2.5	Движение без остановки запрещено	1
	ИТОГО по группе:	4
	Запрещающие знаки	
3.11	Ограничение массы	3
3.20	Обгон запрещен	4
3.24	Ограничение максимальной скорости	6
3.25	Конец ограничения максимальной скорости	1
3.27	Остановка запрещена	3
3.31	Конец всех ограничений	1
	ИТОГО по группе:	18

	Предписывающие знаки	
		ИТОГО по группе:
	Знаки особых предписаний	
5.16	Место остановки автобуса и(или) троллейбуса	2
5.23.1	Начало населенного пункта	1
	ИТОГО по группе:	3
	Информационные знаки	
6.10.1	Указатель направлений	2
	ИТОГО по группе:	2
	Знаки сервиса	
	ИТОГО по группе:	
	Знаки дополнительной информации(таблички)	
8.2.1	Зона действия	1
8.2.4	Зона действия	2
8.23	Фотовидеофиксация	1
	ИТОГО по группе:	4
	ВСЕГО:	52

Ведомость размещения дорожного ограждения

Дорога: Городской округ Рефтинский, Автодорога от моста совмещённого автодорожного через водохранилище до моста автодорожного через подводящий канал

Участок: 0.000 - 1.178 км.

№ п/п	Начало участка, км+м	Конец участка, км+м	Протяженность, м			Дата установки, г	Расположение	Тип	Уровень удерживающей способности	Высота, м	Зона расположения
			Проектируемые в соответствии с нормативными документами, м	Фактически установленные, м	Демонтировать, м						
1	2	3	4	5	6	7	8	9	10	11	12
1	0+000	0+031	31		31		Справа	Иные типы конструкций		1.00	Мост или путепровод
Итого:			31		31						

Ведомость размещения пешеходных ограждений

Дорога: Городской округ Рефтинский, Автодорога от моста совмещённого автодорожного через водохранилище до моста автодорожного через подводящий канал

Участок: 0.000 - 1.178 км.

№ п/п	Начало участка, км+м	Конец участка, км+м	Протяженность, м			Дата установки, г	Расположение	Тип	Материал	Высота, м	Зона расположения
			Проектируемые в соответствии с нормативными документами, м	Фактически установленные, м	Демонтировать, м						
1	2	3	4	5	6	7	8	9	10	11	12
1	0+947	0+951		4			Слева	Направляющие	Металл	0.50	Автомобильная дорога
2	0+962	1+011		49			Справа	Направляющие	Металл	0.50	Автомобильная дорога
3	0+963	1+029		66			Слева	Направляющие	Металл	0.50	Автомобильная дорога
4	1+011	1+036		25			Справа	Направляющие	Металл	0.50	Автомобильная дорога
5	1+034	1+050		16			Слева	Направляющие	Металл	0.50	Автомобильная дорога
6	1+050	1+104		54			Справа	Перила стоечные	Металл	1.10	Мост или путепровод
7	1+050	1+104		54			Слева	Перила стоечные	Металл	1.10	Мост или путепровод
Итого:				268							

Ведомость размещения сигнальных столбиков

Дорога: Городской округ Рефтинский, Автодорога от моста совмещённого автодорожного через водохранилище до моста автодорожного через подводящий канал

Участок: 0.000 - 1.178 км.

№ п/п	Начало участка, км+м	Конец участка, км+м	Проектируемые в соответствии с нормативными документами, м/шт	Фактически установленные, м/шт	Расположение	Материал	Зона расположения
1	2	3	4	5	6	7	8
1	0+764	0+790	26/14		Слева	Пластмасса	
2	0+796	0+852	56/29		Слева	Пластмасса	
3	0+858	0+914	56/29		Слева	Пластмасса	
4	0+920	0+946	26/14		Слева	Пластмасса	
Итого:			164/86				

Ведомость размещения искусственного освещения

Дорога: Городской округ Рефтинский, Автодорога от моста совмещённого автодорожного через водохранилище до моста автодорожного через подводящий канал

Участок: 0.000 - 1.178 км.

№ п/п	Начало участка, км+м	Конец участка, км+м	Объект установки	Количество опор / светильников	Протяженность, м		Расположение
					Проектируемые в соответствии с нормативными документами, м	Фактически установленные, м	
1	2	3	4	5	6	7	8
1	0+015	0+015	Мост или путепровод	1/2	0	0	Справа
2	0+052	0+052	Автомобильная дорога	1/2	0	0	Справа
3	0+093	0+093	Автомобильная дорога	1/2	0	0	Справа
4	0+137	0+137	Автомобильная дорога	1/2	0	0	Справа
5	0+176	0+176	Автомобильная дорога	1/2	0	0	Справа
6	0+215	0+215	Автомобильная дорога	1/2	0	0	Справа
7	0+255	0+255	Автомобильная дорога	1/2	0	0	Справа
8	0+292	0+292	Автомобильная дорога	1/2	0	0	Справа
9	0+342	0+342	Автомобильная дорога	1/2	0	0	Справа
10	0+388	0+388	Автомобильная дорога	1/2	0	0	Справа
11	0+428	0+428	Автомобильная дорога	1/2	0	0	Справа
12	0+468	0+468	Автомобильная дорога	1/2	0	0	Справа
13	0+508	0+508	Автомобильная дорога	1/2	0	0	Справа
14	0+543	0+543	Автомобильная дорога	1/2	0	0	Справа
15	0+582	0+582	Автомобильная дорога	1/2	0	0	Справа
16	0+618	0+618	Автомобильная дорога	1/2	0	0	Справа
17	0+658	0+658	Автомобильная дорога	1/2	0	0	Справа
18	0+719	0+719	Автомобильная дорога	1/2	0	0	Справа
19	0+748	0+748	Автомобильная дорога	1/2	0	0	Справа
20	0+816	0+816	Автомобильная дорога	1/2	0	0	Справа
21	0+854	0+854	Автомобильная дорога	1/2	0	0	Справа

22	0+891	0+891	Автомобильная дорога	1/2	0	0	Справа
23	0+931	0+931	Автомобильная дорога	1/2	0	0	Справа
24	0+972	0+972	Автомобильная дорога	1/2	0	0	Справа
25	1+011	1+011	Автомобильная дорога	1/2	0	0	Справа
26	1+078	1+078	Автомобильная дорога	1/2	0	0	Справа
Итого:				26/52	0	0	

Ведомость размещения остановочных пунктов маршрутных транспортных средств

Дорога: Городской округ Рефтинский, Автодорога от моста совмещённого автодорожного через водохранилище до моста автодорожного через подводящий канал

Участок: 0.000 - 1.178 км.

№ п/п	Адрес, км + м	Расположение	Наличие посадочных площадок, заездных карманов, павильонов		Наличие переходно - скоростных полос	Длина по нормативу, м		Фактическая длина, м	
			обустроено	отсутствует		разгон	торможение	разгон	торможение
1	2	3	4	5	6	7	8	9	10
1	0+313	Слева	посадочная площадка, павильон, заездной карман		нет				
2	0+363	Справа	посадочная площадка, заездной карман	павильон	нет				

Ведомость размещения пешеходных дорожек (тротуаров)

Дорога: Городской округ Рефтинский, Автодорога от моста совмещённого автодорожного через водохранилище до моста автодорожного через подводящий канал

Участок: 0.000 - 1.178 км.

№	Начало участка, км+м	Конец участка, км+м	Объект установки	Расположение	Протяженность, м	
					Проектируемые в соответствии с нормативными документами, м	Фактически установленные, м
1	2	3	4	5	6	7
1	0+000	0+024	Мост или путепровод	Справа		24
2	0+024	0+028	Мост или путепровод	Справа		4
3	0+028	1+011	Автомобильная дорога	Справа		983
4	0+323	0+338	Автомобильная дорога	Слева	15	
5	0+338	0+342	Автомобильная дорога	Справа	4	
6	0+338	0+342	Автомобильная дорога	Слева	4	
7	1+011	1+036	Мост или путепровод	Справа		25
8	1+036	1+050	Автомобильная дорога	Справа		14
9	1+050	1+104	Автомобильная дорога	Справа		54
10	1+050	1+104	Автомобильная дорога	Слева		54
11	1+104	1+138	Автомобильная дорога	Справа		34
12	1+104	1+178	Автомобильная дорога	Слева		74
13	1+136	1+178	Автомобильная дорога	Справа		42
Итого:					23	1308

Ведомость наличия пешеходных переходов в разных уровнях

Дорога: Городской округ Рефтинский, Автодорога от моста совмещённого автодорожного через водохранилище до моста автодорожного через подводящий канал

Участок: 0.000 - 1.178 км.

№ п/п	Адрес, км + м	Тип пешеходного перехода	Вид перехода	Расположение перехода	Наличие пешеходных дорожек от места остановки общественного тр-та до пешеходных переходов
1	2	3	4	5	6
1	0+340	Нерегулируемый	наземный	в одном уровне	есть
Итого:		Пешеходный мост	надземный	в разных уровнях	0
Итого:		Регулируемый	наземный	в одном уровне	0
Итого:		Нерегулируемый	наземный	в одном уровне	1
Итого:		Пешеходная галерея	нет данных	нет данных	0
Итого:		Надземный пешеходный переход	нет данных	нет данных	0
Итого:		Подземный пешеходный переход	нет данных	нет данных	0
Итого:		Пешеходный тоннель	подземный	в разных уровнях	0
Всего:					1

Ведомость размещения искусственных неровностей

Дорога: Городской округ Рефтинский, Автодорога от моста совмещённого автодорожного через водохранилище до моста автодорожного через подводящий канал

Участок: 0.000 - 1.178 км.

№ п/п	Адрес, км + м	Расположение	Конструкция	Размеры				Признак существования
				Длина, м	Ширина, м	Высота, м	Объем, м ³	
1	2	3	4	5	6	7	8	9
1	1+118	С обеих сторон	Сборно-разборная	0.60	7.00	0.06	0.25	Реально существует
Итого:							0.25	

Ведомость дорожной разметки (горизонтальной)

Дорога: Городской округ Рефтинский, Замоещение автодороги от главного корпуса Рефтинской ГРЭС до ГЗБИ

Участок: 0.000 - 1.225 км.

№ км	1.1(м)	1.2(м)	1.4(м)	1.5(м)	1.6(м)	1.7(м)	1.12(м)	1.14.1(м)	1.25(м)	ИТОГО, м2
коэф.привед. к 1.1	1.000	1.000	0.000	0.250	0.750	0.500	4.000	16.000	4.000	
Ширина, м	0.10	0.10	0.10	0.10	0.10	0.10	0.40	4.00	0.40	
1	2	3	4	5	6	7	8	9	10	11
0 - 1	408.000	1690.000	0.000	157.000	300.000	377.000	3.000	6.000	12.000	270.675
1 - 2	67.000	441.000	0.000	17.000	100.000	50.000	0.000	0.000	0.000	61.225
ИТОГО	475.000	2131.000	0.000	174.000	400.000	427.000	3.000	6.000	12.000	331.900
ЛИН.КМ	0.475	2.131	0.000	0.174	0.400	0.427	0.003	0.006	0.012	
ПРИВЕД.КМ	0.475	2.131	0.000	0.044	0.300	0.214	0.012	0.096	0.048	
ПЛОЩАДЬ	47.500	213.100	0.000	4.350	30.000	21.350	1.200	9.600	4.800	331.900

Ведомость горизонтальной разметки по полосам

Дорога: Городской округ Рефтинский, Замоещение автодороги от главного корпуса Рефтинской ГРЭС до ГЗБИ

Участок: 0.000 - 1.225 км.

Номер разметки	Расположение разметки на проезжей части			Итого на км	Итого
	1-я слева	Ось	1-я справа		
1	2	3	4	5	6
Км 0-1					
1.2	0.004-0.148			144	
1.7	0.148-0.172			24	
1.7	0.173-0.181			8	
1.2	0.181-0.197			16	
1.4	0.197-0.221			24	
1.7	0.221-0.230			9	
1.4	0.230-0.243			13	
1.2	0.243-0.250			7	
1.7	0.250-0.256			6	
1.2	0.256-0.691			435	
1.7	0.691-0.707			16	
1.2	0.707-0.778			71	
1.7	0.778-0.818			40	
1.2	0.824-1.000			176	
1.1		0.004-0.123		119	
1.1		0.123-0.148		25	
1.7		0.148-0.181		33	
1.1		0.181-0.221		40	
1.6		0.221-0.321		100	
1.5		0.321-0.442		121	

1.6		0.442-0.542		100	
1.1		0.542-0.597		55	
1.7		0.597-0.615		18	
1.1		0.615-0.691		76	
1.7		0.691-0.707		16	
1.1		0.707-0.755		48	
1.7		0.755-0.763		8	
1.1		0.763-0.778		15	
1.7		0.778-0.818		40	
1.1		0.824-0.854		30	
1.7		0.854-0.864		10	
1.6		0.864-0.964		100	
1.5		0.964-1.000		36	
1.2			0.004-0.123	119	
1.7			0.123-0.139	16	
1.2			0.139-0.325	186	
1.7			0.325-0.335	10	
1.2			0.335-0.365	30	
1.7			0.365-0.381	16	
1.2			0.381-0.414	33	
1.7			0.414-0.424	10	
1.2			0.424-0.472	48	
1.7			0.472-0.488	16	
1.2			0.488-0.548	60	
1.7			0.548-0.564	16	
1.2			0.564-0.597	33	
1.7			0.597-0.615	18	
1.2			0.615-0.755	140	
1.7			0.755-0.763	8	

1.2			0.763-0.789	26	
1.7			0.789-0.818	29	
1.2			0.824-0.854	30	
1.7			0.854-0.864	10	
1.2			0.864-1.000	136	
Км 1-2					
1.2	1.000-1.225			225	
1.5		1.000-1.017		17	
1.6		1.017-1.117		100	
1.1		1.117-1.157		40	
1.7		1.157-1.198		41	
1.1		1.198-1.225		27	
1.2			1.000-1.170	170	
1.7			1.170-1.179	9	
1.2			1.179-1.225	46	
Итого:					
1.1					475
1.2					2131
1.4					37
1.5					174
1.6					400
1.7					427

Ведомость размещения дорожных знаков

Дорога: Городской округ Рефтинский, Замощение автодороги от главного корпуса Рефтинской ГРЭС до ГЗБИ

Участок: 0.000 - 1.225 км.

№ п/п	Номер знака по ГОСТ 32945-2014	Наименование знака	Типоразмер знака	Площадь знаков, м2 (для знаков индивидуального проектирования)	Адрес, км + м	Установлено / требуется установить или демонтировать	Количество	Месторасположение
1	2	3	4	5	6	7	8	9
		Предупреждающие знаки						
1	1.17	Искусственная неровность	2		0+768	Требуется установить	1	справа
2	1.17	Искусственная неровность	2		0+924	Требуется установить	1	слева
3	1.22	Пешеходный переход	2		0+718	Требуется установить	1	справа
4	1.22	Пешеходный переход	2		0+924	Требуется установить	1	слева
5	1.34.3	Направление поворота	2		0+593	Требуется установить	1	слева
6	1.34.3	Направление поворота	2		0+710	Требуется установить	1	справа
		Итого установлено:						
		Итого перенести:						
		Итого временных:						
		Итого демонтировать:						
		Итого требуется установить:					6	
		Итого:					6	
		Знаки приоритета						
7	2.1	Главная дорога	2		0+147	Требуется установить	1	справа
8	2.1	Главная дорога	2		0+188	Требуется установить	1	слева
9	2.1	Главная дорога	2		0+592	Требуется установить	1	справа
10	2.1	Главная дорога	2		0+625	Требуется установить	1	слева
11	2.1	Главная дорога	2		0+679	Требуется установить	1	справа
12	2.1	Главная дорога	2		0+720	Требуется установить	1	слева
13	2.1	Главная дорога	2		1+157	Требуется установить	1	справа
14	2.1	Главная дорога	2		1+198	Требуется установить	1	слева

15	2.2	Конец главной дороги	2		0+123	Требуется установить	1	слева
16	2.4	Уступите дорогу	2		0+123	Требуется установить	1	слева
17	2.4	Уступите дорогу	2		0+131	Требуется установить	1	слева на примыкании
18	2.4	Уступите дорогу	0		0+169	Требуется установить	1	справа на примыкании
19	2.4	Уступите дорогу			0+177	Требуется установить	1	справа на примыкании
20	2.4	Уступите дорогу	2		0+253	Требуется установить	1	справа на примыкании
21	2.4	Уступите дорогу	2		0+373	Требуется установить	1	слева на примыкании
22	2.4	Уступите дорогу	2		0+419	Требуется установить	1	слева на примыкании
23	2.4	Уступите дорогу	2		0+480	Требуется установить	1	слева на примыкании
24	2.4	Уступите дорогу	2		0+556	Требуется установить	1	слева на примыкании
25	2.4	Уступите дорогу	2		0+600	Требуется установить	1	слева на примыкании
26	2.4	Уступите дорогу	2		0+704	Требуется установить	1	слева на примыкании
27	2.4	Уступите дорогу	2		0+786	Требуется установить	1	слева на примыкании
28	2.4	Уступите дорогу	2		1+177	Требуется установить	1	слева на примыкании
29	2.5	Движение без остановки запрещено	2		0+020	Требуется установить	1	слева
30	2.5	Движение без остановки запрещено	2		0+330	Требуется установить	1	слева на примыкании
		Итого установлено:						
		Итого перенести:						
		Итого временных:						
		Итого демонтировать:						
		Итого требуется установить:					24	
		Итого:					24	
		Запрещающие знаки						
31	3.24	Ограничение максимальной скорости	2		0+020	Требуется установить	1	справа
32	3.24	Ограничение максимальной скорости	2		0+147	Требуется установить	1	слева
33	3.24	Ограничение максимальной скорости	2		0+592	Требуется установить	1	слева
34	3.24	Ограничение максимальной скорости	2		0+718	Требуется установить	1	справа
35	3.24	Ограничение максимальной скорости	2		0+778	Требуется установить	1	слева
36	3.24	Ограничение максимальной скорости	2		0+818	Требуется установить	1	справа

37	3.24	Ограничение максимальной скорости	2		0+824	Требуется установить	1	слева
38	3.24	Ограничение максимальной скорости	2		0+853	Требуется установить	1	справа
39	3.24	Ограничение максимальной скорости	2		1+157	Требуется установить	1	слева
40	3.27	Остановка запрещена	2		0+197	Требуется установить	1	справа
		Итого установлено:						
		Итого перенести:						
		Итого временных:						
		Итого демонтировать:						
		Итого требуется установить:					10	
		Итого:					10	
		Предписывающие знаки						
41	4.2.2	Объезд препятствия слева	2		0+197	Требуется установить	1	справа
42	4.2.2	Объезд препятствия слева	2		0+201	Требуется установить	1	слева
		Итого установлено:						
		Итого перенести:						
		Итого временных:						
		Итого демонтировать:						
		Итого требуется установить:					2	
		Итого:					2	
		Знаки особых предписаний						
43	5.20	Искусственная неровность	2		0+818	Требуется установить	1	справа
44	5.20	Искусственная неровность	2		0+824	Требуется установить	1	слева
		Итого установлено:						
		Итого перенести:						
		Итого временных:						
		Итого демонтировать:						
		Итого требуется установить:					2	
		Итого:					2	
		Информационные знаки						





45	6.10.1	Указатель направлений		2.34	0+020	Требуется установить	1	слева
46	6.10.1	Указатель направлений		0.96	0+147	Требуется установить	1	справа
47	6.10.1	Указатель направлений		0.96	0+592	Требуется установить	1	справа
48	6.10.1	Указатель направлений		0.96	0+679	Требуется установить	1	справа
		Итого установлено:						
		Итого перенести:						
		Итого временных:						
		Итого демонтировать:						
		Итого требуется установить:					4	
		Итого:					4	
		Знаки сервиса						
		Итого установлено:						
		Итого перенести:						
		Итого временных:						
		Итого демонтировать:						
		Итого требуется установить:						
		Итого:						
		Знаки дополнительной информации(таблички)						
49	8.1.1	Расстояние до объекта	2		0+718	Требуется установить	1	справа
50	8.1.1	Расстояние до объекта	2		0+768	Требуется установить	1	справа
51	8.1.1	Расстояние до объекта	2		0+924	Требуется установить	1	слева
52	8.1.2	Расстояние до объекта	2		0+123	Требуется установить	1	слева
53	8.2.2	Зона действия	2		0+197	Требуется установить	1	справа
54	8.13	Направление главной дороги	2		0+147	Требуется установить	1	справа
55	8.13	Направление главной дороги			0+177	Требуется установить	1	справа на примыкании
56	8.13	Направление главной дороги	2		0+188	Требуется установить	1	слева
57	8.13	Направление главной дороги	2		0+625	Требуется установить	1	слева
58	8.13	Направление главной дороги	2		0+679	Требуется установить	1	справа

59	8.13	Направление главной дороги	2		1+157	Требуется установить	1	справа
60	8.13	Направление главной дороги	2		0+592	Требуется установить	1	справа
61	8.13	Направление главной дороги	2		0+720	Требуется установить	1	слева
62	8.13	Направление главной дороги	2		1+198	Требуется установить	1	слева
63	8.13	Направление главной дороги	0		0+169	Требуется установить	1	справа на примыкании
64	8.13	Направление главной дороги	2		0+600	Требуется установить	1	слева на примыкании
65	8.13	Направление главной дороги	2		0+704	Требуется установить	1	слева на примыкании
66	8.13	Направление главной дороги	2		0+020	Требуется установить	1	слева
67	8.13	Направление главной дороги	2		1+177	Требуется установить	1	слева на примыкании
68	8.22.2	Препятствие	2		0+197	Требуется установить	1	справа
69	8.22.2	Препятствие	2		0+201	Требуется установить	1	слева
		Итого установлено:						
		Итого перенести:						
		Итого временных:						
		Итого демонтировать:						
		Итого требуется установить:					21	
		Итого:					21	
		Всего установлено:						
		Всего перенести:						
		Всего временных:						
		Всего демонтировать:						
		Всего требуется установить:					69	
		Всего:					69	

Ведомость знаков индивидуального проектирования

Дорога: Городской округ Рефтинский, Замоещение автодороги от главного корпуса Рефтинской ГРЭС до ГЗБИ

Участок: 0.000 - 1.225 км.

№ п/п	Адрес, км + м	Расположение	Код знака по ГОСТ	Схема знака	Высота прописной буквы, мм	Габаритные размеры знака, мм
1	2	3	4	5	6	7
1	0+020	слева	6.10.1		150	2600x900
2	0+147	справа	6.10.1		150	2400x400
3	0+592	справа	6.10.1		150	2400x400
4	0+679	справа	6.10.1		150	2400x400

Ведомость объемов работ по установке дорожных знаков

Дорога: Городской округ Рефтинский, Замощение автодороги от главного корпуса Рефтинской ГРЭС до ГЗБИ

Участок: 0.000 - 1.225 км.

Номер знака по ГОСТ 52290-2004	Наименование знака	Количество, шт
1	2	3
	Предупреждающие знаки	
1.17	Искусственная неровность	2
1.22	Пешеходный переход	2
1.34.3	Направление поворота	2
	ИТОГО по группе:	6
	Знаки приоритета	
2.1	Главная дорога	8
2.2	Конец главной дороги	1
2.4	Уступите дорогу	13
2.5	Движение без остановки запрещено	2
	ИТОГО по группе:	24
	Запрещающие знаки	
3.24	Ограничение максимальной скорости	9
3.27	Остановка запрещена	1
	ИТОГО по группе:	10
	Предписывающие знаки	
4.2.2	Объезд препятствия слева	2
	ИТОГО по группе:	2
	Знаки особых предписаний	
5.20	Искусственная неровность	2
	ИТОГО по группе:	2
	Информационные знаки	

6.10.1	Указатель направлений	4
	ИТОГО по группе:	4
	Знаки сервиса	
	ИТОГО по группе:	
	Знаки дополнительной информации(таблички)	
8.1.1	Расстояние до объекта	3
8.1.2	Расстояние до объекта	1
8.13	Направление главной дороги	14
8.2.2	Зона действия	1
8.22.2	Препятствие	2
	ИТОГО по группе:	21
	ВСЕГО:	69

Ведомость размещения пешеходных ограждений

Дорога: Городской округ Рефтинский, Замощение автодороги от главного корпуса Рефтинской ГРЭС до ГЗБИ

Участок: 0.000 - 1.225 км.

№ п/п	Начало участка, км+м	Конец участка, км+м	Протяженность, м			Дата установки, г	Расположение	Тип	Материал	Высота, м	Зона расположения
			Проектируемые в соответствии с нормативными документами, м	Фактически установленные, м	Демонтировать, м						
1	2	3	4	5	6	7	8	9	10	11	12
1	0+817	0+819		2			Справа	Направляющие	Металл	1.00	Автомобильная дорога
2	0+817	0+819		2			Слева	Направляющие	Металл	1.00	Автомобильная дорога
3	0+823	0+825		2			Справа	Направляющие	Металл	1.00	Автомобильная дорога
4	0+823	0+825		2			Слева	Направляющие	Металл	1.00	Автомобильная дорога
Итого:				8							

Ведомость размещения искусственного освещения

Дорога: Городской округ Рефтинский, Замошение автодороги от главного корпуса Рефтинской ГРЭС до ГЗБИ

Участок: 0.000 - 1.225 км.

№ п/п	Начало участка, км+м	Конец участка, км+м	Объект установки	Количество опор / светильников	Протяженность, м		Расположение
					Проектируемые в соответствии с нормативными документами, м	Фактически установленные, м	
1	2	3	4	5	6	7	8
1	0+824	0+824	Автомобильная дорога	1/1	0	0	Справа
2	0+824	0+824	Автомобильная дорога	1/1	0	0	Слева
Итого:				2/2	0	0	

Ведомость размещения пешеходных дорожек (тротуаров)

Дорога: Городской округ Рефтинский, Замошение автодороги от главного корпуса Рефтинской ГРЭС до ГЗБИ

Участок: 0.000 - 1.225 км.

№	Начало участка, км+м	Конец участка, км+м	Объект установки	Расположение	Протяженность, м	
					Проектируемые в соответствии с нормативными документами, м	Фактически установленные, м
1	2	3	4	5	6	7
1	0+819	0+823	Автомобильная дорога	Справа		4
2	0+819	0+823	Автомобильная дорога	Слева		4
3	0+823	0+856	Автомобильная дорога	Слева		33
Итого:					0	41

Ведомость размещения пешеходных переходов

Дорога: Городской округ Рефтинский, Замоещение автодороги от главного корпуса Рефтинской ГРЭС до ГЗБИ

Участок: 0.000 - 1.225 км.

№ п/п	Адрес, км + м	Вид перехода	Расположение перехода	Наличие пешеходных дорожек от места остановки общественного тр-та до пешеходных переходов
1	2	3	4	5
1	0+821	нерегулируемый наземный	в одном уровне	нет
		количество		
Итого:	наземных	1		
	надземных в разных уровнях	0		
	подземных в разных уровнях	0		

Ведомость размещения искусственных неровностей

Дорога: Городской округ Рефтинский, Замощение автодороги от главного корпуса Рефтинской ГРЭС до ГЗБИ
 Участок: 0.000 - 1.225 км.

№ п/п	Адрес, км + м	Расположение	Конструкция	Размеры				Признак существования
				Длина, м	Ширина, м	Высота, м	Объем, м3	
1	2	3	4	5	6	7	8	9
1	0+770	С обеих сторон	Сборно-разборная	0.60	6.00	0.06	0.22	Ошибочно дислоцированный
2	0+818	С обеих сторон	Монолитная	6.00	6.00	0.07	2.52	Проектируемый
3	0+830	С обеих сторон	Сборно-разборная	0.60	6.00	0.06	0.22	Ошибочно дислоцированный
Итого:							2.95	

Ведомость размещения дорожных знаков

Дорога: пгт. Рефтинский, Замощение автодороги от дома № 17 по ул. Юбилейная до базы "Волна"

Участок: 0.000 - 0.395 км.

№ п/п	Номер знака по ГОСТ 32945-2014	Наименование знака	Типоразмер знака	Площадь знаков, м2 (для знаков индивидуального проектирования)	Адрес, км + м	Установлено / требуется установить или демонтировать	Количество	Месторасположение
1	2	3	4	5	6	7	8	9
		Предупреждающие знаки						
		Итого установлено:						
		Итого перенести:						
		Итого временных:						
		Итого демонтировать:						
		Итого требуется установить:						
		Итого:						
		Знаки приоритета						
1	2.4	Уступите дорогу	2		0+020	Требуется установить	1	слева
		Итого установлено:						
		Итого перенести:						
		Итого временных:						
		Итого демонтировать:						
		Итого требуется установить:					1	
		Итого:					1	
		Запрещающие знаки						
2	3.24	Ограничение максимальной скорости	2		0+020	Требуется установить	1	справа
3	3.24	Ограничение максимальной скорости	2		0+370	Требуется установить	1	слева
		Итого установлено:						
		Итого перенести:						
		Итого временных:						
		Итого демонтировать:						

		Итого требуется установить:					2	
		Итого:					2	
		Предписывающие знаки						
		Итого установлено:						
		Итого перенести:						
		Итого временных:						
		Итого демонтировать:						
		Итого требуется установить:						
		Итого:						
		Знаки особых предписаний						
		Итого установлено:						
		Итого перенести:						
		Итого временных:						
		Итого демонтировать:						
		Итого требуется установить:						
		Итого:						
		Информационные знаки						
4	6.4	Парковка (парковочное место)	2		0+370	Требуется установить	1	слева
5	6.4.17д	Парковка для инвалидов	2		0+390	Требуется установить	1	слева
		Итого установлено:						
		Итого перенести:						
		Итого временных:						
		Итого демонтировать:						
		Итого требуется установить:					2	
		Итого:					2	
		Знаки сервиса						
		Итого установлено:						
		Итого перенести:						
		Итого временных:						

		Итого демонтировать:						
		Итого требуется установить:						
		Итого:						
		Знаки дополнительной информации(таблички)						
6	8.6.4	Способ постановки транспортного средства на стоянку	2		0+370	Требуется установить	1	слева
		Итого установлено:						
		Итого перенести:						
		Итого временных:						
		Итого демонтировать:						
		Итого требуется установить:					1	
		Итого:					1	
		Всего установлено:						
		Всего перенести:						
		Всего временных:						
		Всего демонтировать:						
		Всего требуется установить:					6	
		Всего:					6	

Ведомость объемов работ по установке дорожных знаков

Дорога: пгт. Рефтинский, Замощение автодороги от дома № 17 по ул. Юбилейная до базы "Волна"

Участок: 0.000 - 0.395 км.

Номер знака по ГОСТ 52290-2004	Наименование знака	Количество, шт
1	2	3
	Предупреждающие знаки	
	ИТОГО по группе:	
	Знаки приоритета	
2.4	Уступите дорогу	1
	ИТОГО по группе:	1
	Запрещающие знаки	
3.24	Ограничение максимальной скорости	2
	ИТОГО по группе:	2
	Предписывающие знаки	
	ИТОГО по группе:	
	Знаки особых предписаний	
	ИТОГО по группе:	
	Информационные знаки	
6.4	Парковка (парковочное место)	1
6.4.17д	Парковка для инвалидов	1
	ИТОГО по группе:	2
	Знаки сервиса	
	ИТОГО по группе:	
	Знаки дополнительной информации(таблички)	
8.6.4	Способ постановки транспортного средства на стоянку	1
	ИТОГО по группе:	1
	ВСЕГО:	6

Ведомость объемов работ по установке дорожных знаков

Дорога: пгт. Рефтинский, Автодорога от дома № 10 по улице Юбилейная до базы «Маяк»

Участок: 0.000 - 0.205 км.

Номер знака по ГОСТ 52290-2004	Наименование знака	Количество, шт
1	2	3
	Предупреждающие знаки	
	ИТОГО по группе:	
	Знаки приоритета	
2.4	Уступите дорогу	1
	ИТОГО по группе:	1
	Запрещающие знаки	
3.24	Ограничение максимальной скорости	2
	ИТОГО по группе:	2
	Предписывающие знаки	
	ИТОГО по группе:	
	Знаки особых предписаний	
	ИТОГО по группе:	
	Информационные знаки	
6.4	Парковка (парковочное место)	1
6.4.17д	Парковка для инвалидов	1
	ИТОГО по группе:	2
	Знаки сервиса	
	ИТОГО по группе:	
	Знаки дополнительной информации(таблички)	
8.13	Направление главной дороги	1
8.6.4	Способ постановки транспортного средства на стоянку	1
	ИТОГО по группе:	2

		BCEFO: 7
--	--	----------

Ведомость размещения дорожных знаков

Дорога: пгт. Рефтинский, Автодорога от дома № 10 по улице Юбилейная до базы «Маяк»

Участок: 0.000 - 0.205 км.

№ п/п	Номер знака по ГОСТ 32945-2014	Наименование знака	Типоразмер знака	Площадь знаков, м2 (для знаков индивидуального проектирования)	Адрес, км + м	Установлено / требуется установить или демонтировать	Количество	Месторасположение
1	2	3	4	5	6	7	8	9
		Предупреждающие знаки						
		Итого установлено:						
		Итого перенести:						
		Итого временных:						
		Итого демонтировать:						
		Итого требуется установить:						
		Итого:						
		Знаки приоритета						
1	2.4	Уступите дорогу	2		0+012	Требуется установить	1	слева
		Итого установлено:						
		Итого перенести:						
		Итого временных:						
		Итого демонтировать:						
		Итого требуется установить:					1	
		Итого:					1	
		Запрещающие знаки						
2	3.24	Ограничение максимальной скорости	2		0+012	Требуется установить	1	справа
3	3.24	Ограничение максимальной скорости	2		0+180	Требуется установить	1	слева
		Итого установлено:						
		Итого перенести:						
		Итого временных:						
		Итого демонтировать:						

		Итого требуется установить:					2	
		Итого:					2	
		Предписывающие знаки						
		Итого установлено:						
		Итого перенести:						
		Итого временных:						
		Итого демонтировать:						
		Итого требуется установить:						
		Итого:						
		Знаки особых предписаний						
		Итого установлено:						
		Итого перенести:						
		Итого временных:						
		Итого демонтировать:						
		Итого требуется установить:						
		Итого:						
		Информационные знаки						
4	6.4	Парковка (парковочное место)	2		0+180	Требуется установить	1	слева
5	6.4.17д	Парковка для инвалидов	2		0+200	Требуется установить	1	слева
		Итого установлено:						
		Итого перенести:						
		Итого временных:						
		Итого демонтировать:						
		Итого требуется установить:					2	
		Итого:					2	
		Знаки сервиса						
		Итого установлено:						
		Итого перенести:						
		Итого временных:						

		Итого демонтировать:						
		Итого требуется установить:						
		Итого:						
		Знаки дополнительной информации(таблички)						
6	8.6.4	Способ постановки транспортного средства на стоянку	2		0+180	Требуется установить	1	слева
7	8.13	Направление главной дороги	2		0+012	Требуется установить	1	слева
		Итого установлено:						
		Итого перенести:						
		Итого временных:						
		Итого демонтировать:						
		Итого требуется установить:					2	
		Итого:					2	
		Всего установлено:						
		Всего перенести:						
		Всего временных:						
		Всего демонтировать:						
		Всего требуется установить:					7	
		Всего:					7	

Ведомость дорожной разметки (горизонтальной)

Дорога: пгт. Рефтинский, Автодорога по улица Гагарина (от здания № 45 до автозаправочной станции)

Участок: 0.000 - 0.285 км.

№ км	1.1(м)	1.2(м)	1.5(м)	1.6(м)	1.7(м)	1.12(м)	1.14.1(м)	ИТОГО, м2
коэф.привед. к 1.1	1.000	1.000	0.250	0.750	0.500	4.000	16.000	
Ширина, м	0.10	0.10	0.10	0.10	0.10	0.40	4.00	
1	2	3	4	5	6	7	8	9
0 - 1	31.000	215.000	141.000	50.000	352.000	3.000	6.000	60.275
ИТОГО	31.000	215.000	141.000	50.000	352.000	3.000	6.000	60.275
ЛИН.КМ	0.031	0.215	0.141	0.050	0.352	0.003	0.006	
ПРИВЕД.КМ	0.031	0.215	0.035	0.038	0.176	0.012	0.096	
ПЛОЩАДЬ	3.100	21.500	3.525	3.750	17.600	1.200	9.600	60.275

Ведомость горизонтальной разметки по полосам

Дорога: пгт. Рефтинский, Автодорога по улица Гагарина (от здания № 45 до автозаправочной станции)

Участок: 0.000 - 0.285 км.

Номер разметки	Расположение разметки на проезжей части			Итого на км	Итого
	1-я слева	Ось	1-я справа		
1	2	3	4	5	6
Км 0-1					
1.2	0.023-0.055			32	
1.7	0.055-0.188			133	
1.2	0.188-0.193			5	
1.7	0.193-0.207			14	
1.2	0.207-0.217			10	
1.7	0.217-0.231			14	
1.2	0.231-0.243			12	
1.7	0.240-0.257			17	
1.2	0.257-0.285			28	
1.1		0.023-0.031		8	
1.7		0.031-0.057		26	
1.1		0.057-0.065		8	
1.7		0.065-0.079		14	
1.1		0.079-0.094		15	
1.6		0.094-0.144		50	
1.5		0.144-0.285		141	
1.2			0.023-0.031	8	
1.7			0.031-0.057	26	
1.2			0.057-0.065	8	
1.7			0.065-0.079	14	

1.2			0.079-0.094	15	
1.7			0.094-0.104	10	
1.2			0.104-0.121	17	
1.7			0.121-0.135	14	
1.2			0.135-0.142	7	
1.7			0.142-0.156	14	
1.2			0.156-0.167	11	
1.7			0.167-0.177	10	
1.2			0.177-0.189	12	
1.7			0.189-0.199	10	
1.2			0.199-0.249	50	
1.7			0.249-0.285	36	
Итого:					
1.1					31
1.2					215
1.5					141
1.6					50
1.7					352

Ведомость размещения дорожных знаков

Дорога: пгт. Рефтинский, Автодорога по улица Гагарина (от здания № 45 до автозаправочной станции)

Участок: 0.000 - 0.285 км.

№ п/п	Номер знака по ГОСТ 32945-2014	Наименование знака	Типоразмер знака	Площадь знаков, м2 (для знаков индивидуального проектирования)	Адрес, км + м	Установлено / требуется установить или демонтировать	Количество	Месторасположение
1	2	3	4	5	6	7	8	9
		Предупреждающие знаки						
		Итого установлено:						
		Итого перенести:						
		Итого временных:						
		Итого демонтировать:						
		Итого требуется установить:						
		Итого:						
		Знаки приоритета						
1	2.2	Конец главной дороги	2		0+024	Требуется установить	1	слева
2	2.4	Уступите дорогу	2		0+038	Требуется установить	1	слева на примыкании
3	2.4	Уступите дорогу	2		0+050	Требуется установить	1	слева на примыкании
4	2.4	Уступите дорогу	2		0+072	Требуется установить	1	слева на примыкании
5	2.4	Уступите дорогу	2		0+099	Требуется установить	1	слева на примыкании
6	2.4	Уступите дорогу	2		0+128	Требуется установить	1	слева на примыкании
7	2.4	Уступите дорогу	2		0+149	Требуется установить	1	слева на примыкании
8	2.4	Уступите дорогу	2		0+172	Требуется установить	1	слева на примыкании
9	2.4	Уступите дорогу	2		0+194	Требуется установить	1	слева на примыкании
10	2.4	Уступите дорогу	2		0+200	Требуется установить	1	слева на примыкании
11	2.4	Уступите дорогу	2		0+224	Требуется установить	1	слева на примыкании
12	2.4	Уступите дорогу	2		0+250	Требуется установить	1	слева на примыкании
13	2.4	Уступите дорогу	2		0+271	Требуется установить	1	слева на примыкании
		Итого установлено:						

		Итого перенести:						
		Итого временных:						
		Итого демонтировать:						
		Итого требуется установить:					13	
		Итого:					13	
		Запрещающие знаки						
14	3.13	Ограничение высоты	2		0+055	Требуется установить	1	слева
15	3.13	Ограничение высоты	2		0+055	Требуется установить	1	справа
16	3.24	Ограничение максимальной скорости	2		0+055	Требуется установить	1	справа
17	3.24	Ограничение максимальной скорости	2		0+249	Требуется установить	1	слева
		Итого установлено:						
		Итого перенести:						
		Итого временных:						
		Итого демонтировать:						
		Итого требуется установить:					4	
		Итого:					4	
		Предписывающие знаки						
		Итого установлено:						
		Итого перенести:						
		Итого временных:						
		Итого демонтировать:						
		Итого требуется установить:						
		Итого:						
		Знаки особых предписаний						
		Итого установлено:						
		Итого перенести:						
		Итого временных:						
		Итого демонтировать:						
		Итого требуется установить:						

		Итого:						
		Информационные знаки						
18	6.16	Стоп-линия	2		0+027	Требуется установить	1	слева
		Итого установлено:						
		Итого перенести:						
		Итого временных:						
		Итого демонтировать:						
		Итого требуется установить:					1	
		Итого:					1	
		Знаки сервиса						
		Итого установлено:						
		Итого перенести:						
		Итого временных:						
		Итого демонтировать:						
		Итого требуется установить:						
		Итого:						
		Знаки дополнительной информации(таблички)						
		Итого установлено:						
		Итого перенести:						
		Итого временных:						
		Итого демонтировать:						
		Итого требуется установить:						
		Итого:						
		Всего установлено:						
		Всего перенести:						
		Всего временных:						
		Всего демонтировать:						
		Всего требуется установить:					18	

		Bcero:					18	
--	--	---------------	--	--	--	--	-----------	--

Ведомость объемов работ по установке дорожных знаков

Дорога: пгт. Рефтинский, Автодорога по улица Гагарина (от здания № 45 до автозаправочной станции)

Участок: 0.000 - 0.285 км.

Номер знака по ГОСТ 52290-2004	Наименование знака	Количество, шт
1	2	3
	Предупреждающие знаки	
	ИТОГО по группе:	
	Знаки приоритета	
2.2	Конец главной дороги	1
2.4	Уступите дорогу	12
	ИТОГО по группе:	13
	Запрещающие знаки	
3.13	Ограничение высоты	2
3.24	Ограничение максимальной скорости	2
	ИТОГО по группе:	4
	Предписывающие знаки	
	ИТОГО по группе:	
	Знаки особых предписаний	
	ИТОГО по группе:	
	Информационные знаки	
6.16	Стоп-линия	1
	ИТОГО по группе:	1
	Знаки сервиса	
	ИТОГО по группе:	
	Знаки дополнительной информации(таблички)	
	ИТОГО по группе:	
	ВСЕГО:	18

Ведомость размещения пешеходных ограждений

Дорога: пгт. Рефтинский, Автодорога по улица Гагарина (от здания № 45 до автозаправочной станции)

Участок: 0.000 - 0.285 км.

№ п/п	Начало участка, км+м	Конец участка, км+м	Протяженность, м			Дата установки, г	Расположение	Тип	Материал	Высота, м	Зона расположения
			Проектируемые в соответствии с нормативными документами, м	Фактически установленные, м	Демонтировать, м						
1	2	3	4	5	6	7	8	9	10	11	12
1	0+000	0+019		19			Справа	Направляющие	Металл	1.00	Автомобильная дорога
2	0+000	0+019		19			Слева	Направляющие	Металл	1.00	Автомобильная дорога
3	0+023	0+033		10			Слева	Направляющие	Металл	1.00	Автомобильная дорога
4	0+023	0+041		18			Справа	Направляющие	Металл	1.00	Автомобильная дорога
5	0+041	0+053	12				Справа	Направляющие	Металл	1.00	Автомобильная дорога
Итого:			12	66							

Ведомость размещения пешеходных дорожек (тротуаров)

Дорога: пгт. Рефтинский, Автодорога по улица Гагарина (от здания № 45 до автозаправочной станции)

Участок: 0.000 - 0.285 км.

№	Начало участка, км+м	Конец участка, км+м	Объект установки	Расположение	Протяженность, м	
					Проектируемые в соответствии с нормативными документами, м	Фактически установленные, м
1	2	3	4	5	6	7
1	0+000	0+019	Автомобильная дорога	Справа		19
2	0+004	0+024	Автомобильная дорога	Слева		20
3	0+019	0+023	Автомобильная дорога	Справа		4
4	0+023	0+033	Автомобильная дорога	Слева		10
Итого:					0	53

Ведомость наличия светофорных объектов

Дорога: пгт. Рефтинский, Автодорога по улица Гагарина (от здания № 45 до автозаправочной станции)

Участок: 0.000 - 0.285 км.

№ п/п	Адрес, км + м	Объект	Количество светофоров на объекте		Год установки	Расположение
			транспортных	пешеходных		
1	2	3	4	5	6	7
1	0+018	Автомобильная дорога	0	1	-	Справа
2	0+024	Автомобильная дорога	0	1	-	Слева
3	0+024	Автомобильная дорога	2	0	-	Слева
Итого:			2	2		

Ведомость размещения дорожных знаков

Дорога: пгт. Рефтинский, Автодорога по ул. Кольцевая

Участок: 0.000 - 0.240 км.

№ п/п	Номер знака по ГОСТ 32945-2014	Наименование знака	Типоразмер знака	Площадь знаков, м2 (для знаков индивидуального проектирования)	Адрес, км + м	Установлено / требуется установить или демонтировать	Количество	Месторасположение
1	2	3	4	5	6	7	8	9
		Предупреждающие знаки						
		Итого установлено:						
		Итого перенести:						
		Итого временных:						
		Итого демонтировать:						
		Итого требуется установить:						
		Итого:						
		Знаки приоритета						
		Итого установлено:						
		Итого перенести:						
		Итого временных:						
		Итого демонтировать:						
		Итого требуется установить:						
		Итого:						
		Запрещающие знаки						
1	3.13	Ограничение высоты	2		0+019	Требуется установить	1	справа
2	3.13	Ограничение высоты	2		0+044	Требуется установить	1	слева
3	3.24	Ограничение максимальной скорости	2		0+019	Требуется установить	1	справа
		Итого установлено:						
		Итого перенести:						
		Итого временных:						
		Итого демонтировать:						

		Итого требуется установить:					3	
		Итого:					3	
		Предписывающие знаки						
4	4.2.2	Объезд препятствия слева	2		0+021	Требуется установить	1	слева
		Итого установлено:						
		Итого перенести:						
		Итого временных:						
		Итого демонтировать:						
		Итого требуется установить:					1	
		Итого:					1	
		Знаки особых предписаний						
		Итого установлено:						
		Итого перенести:						
		Итого временных:						
		Итого демонтировать:						
		Итого требуется установить:						
		Итого:						
		Информационные знаки						
		Итого установлено:						
		Итого перенести:						
		Итого временных:						
		Итого демонтировать:						
		Итого требуется установить:						
		Итого:						
		Знаки сервиса						
		Итого установлено:						
		Итого перенести:						
		Итого временных:						
		Итого демонтировать:						

		Итого требуется установить:						
		Итого:						
		Знаки дополнительной информации(таблички)						
5	8.22.2	Препятствие	2		0+021	Требуется установить	1	слева
		Итого установлено:						
		Итого перенести:						
		Итого временных:						
		Итого демонтировать:						
		Итого требуется установить:					1	
		Итого:					1	
		Всего установлено:						
		Всего перенести:						
		Всего временных:						
		Всего демонтировать:						
		Всего требуется установить:					5	
		Всего:					5	

Ведомость объемов работ по установке дорожных знаков

Дорога: пгт. Рефтинский, Автодорога по ул. Кольцевая

Участок: 0.000 - 0.240 км.

Номер знака по ГОСТ 52290-2004	Наименование знака	Количество, шт
1	2	3
	Предупреждающие знаки	
	ИТОГО по группе:	
	Знаки приоритета	
	ИТОГО по группе:	
	Запрещающие знаки	
3.13	Ограничение высоты	2
3.24	Ограничение максимальной скорости	1
	ИТОГО по группе:	3
	Предписывающие знаки	
4.2.2	Объезд препятствия слева	1
	ИТОГО по группе:	1
	Знаки особых предписаний	
	ИТОГО по группе:	
	Информационные знаки	
	ИТОГО по группе:	
	Знаки сервиса	
	ИТОГО по группе:	
	Знаки дополнительной информации(таблички)	
8.22.2	Препятствие	1
	ИТОГО по группе:	1
	ВСЕГО:	5

Ведомость размещения пешеходных ограждений

Дорога: пгт. Рефтинский, Автодорога по ул. Кольцевая
 Участок: 0.000 - 0.240 км.

№ п/п	Начало участка, км+м	Конец участка, км+м	Протяженность, м			Дата установки, г	Расположение	Тип	Материал	Высота, м	Зона расположения
			Проектируемые в соответствии с нормативными документами, м	Фактически установленные, м	Демонтировать, м						
1	2	3	4	5	6	7	8	9	10	11	12
1	0+000	0+019		19			Справа	Направляющие	Металл	1.00	Автомобильная дорога
Итого:				19							

Ведомость размещения искусственного освещения

Дорога: пгт. Рефтинский, Автодорога по ул. Кольцевая

Участок: 0.000 - 0.240 км.

№ п/п	Начало участка, км+м	Конец участка, км+м	Объект установки	Количество опор / светильников	Протяженность, м		Расположение
					Проектируемые в соответствии с нормативными документами, м	Фактически установленные, м	
1	2	3	4	5	6	7	8
1	0+012	0+012	Автомобильная дорога	1/1	0	0	Слева
2	0+055	0+055	Автомобильная дорога	1/1	0	0	Слева
3	0+097	0+097	Автомобильная дорога	1/1	0	0	Слева
4	0+130	0+130	Автомобильная дорога	1/1	0	0	Слева
5	0+159	0+159	Автомобильная дорога	1/1	0	0	Слева
6	0+183	0+183	Автомобильная дорога	1/1	0	0	Слева
7	0+220	0+220	Автомобильная дорога	1/1	0	0	Слева
Итого:				7/7	0	0	

Ведомость размещения пешеходных дорожек (тротуаров)

Дорога: пгт. Рефтинский, Автодорога по ул. Кольцевая

Участок: 0.000 - 0.240 км.

№	Начало участка, км+м	Конец участка, км+м	Объект установки	Расположение	Протяженность, м	
					Проектируемые в соответствии с нормативными документами, м	Фактически установленные, м
1	2	3	4	5	6	7
1	0+000	0+019	Автомобильная дорога	Справа		19
2	0+016	0+142	Автомобильная дорога	Слева		126
3	0+039	0+102	Автомобильная дорога	Справа		63
Итого:					0	208

Ведомость размещения дорожных знаков

Дорога: пгт. Рефтинский, Автодорога до базы отдыха «Журавушка» (ответвление от дороги до детского загородного оздоровительного лагеря «Искорка»)
Участок: 0.000 - 0.285 км.

№ п/п	Номер знака по ГОСТ 32945-2014	Наименование знака	Типоразмер знака	Площадь знаков, м2 (для знаков индивидуального проектирования)	Адрес, км + м	Установлено / требуется установить или демонтировать	Количество	Месторасположение
1	2	3	4	5	6	7	8	9
		Предупреждающие знаки						
		Итого установлено:						
		Итого перенести:						
		Итого временных:						
		Итого демонтировать:						
		Итого требуется установить:						
		Итого:						
		Знаки приоритета						
1	2.4	Уступите дорогу	2		0+018	Требуется установить	1	слева
		Итого установлено:						
		Итого перенести:						
		Итого временных:						
		Итого демонтировать:						
		Итого требуется установить:					1	
		Итого:					1	
		Запрещающие знаки						
2	3.2	Движение запрещено	2		0+284	Требуется установить	1	справа
3	3.24	Ограничение максимальной скорости	2		0+018	Требуется установить	1	справа
4	3.24	Ограничение максимальной скорости	2		0+284	Требуется установить	1	слева
		Итого установлено:						
		Итого перенести:						
		Итого временных:						

		Итого демонтировать:						
		Итого требуется установить:					3	
		Итого:					3	
		Предписывающие знаки						
		Итого установлено:						
		Итого перенести:						
		Итого временных:						
		Итого демонтировать:						
		Итого требуется установить:						
		Итого:						
		Знаки особых предписаний						
		Итого установлено:						
		Итого перенести:						
		Итого временных:						
		Итого демонтировать:						
		Итого требуется установить:						
		Итого:						
		Информационные знаки						
		Итого установлено:						
		Итого перенести:						
		Итого временных:						
		Итого демонтировать:						
		Итого требуется установить:						
		Итого:						
		Знаки сервиса						
		Итого установлено:						
		Итого перенести:						
		Итого временных:						
		Итого демонтировать:						

		Итого требуется установить:						
		Итого:						
		Знаки дополнительной информации(таблички)						
		Итого установлено:						
		Итого перенести:						
		Итого временных:						
		Итого демонтировать:						
		Итого требуется установить:						
		Итого:						
		Всего установлено:						
		Всего перенести:						
		Всего временных:						
		Всего демонтировать:						
		Всего требуется установить:					4	
		Всего:					4	

Ведомость объемов работ по установке дорожных знаков

Дорога: пгт. Рефтинский, Автодорога до базы отдыха «Журавушка» (ответвление от дороги до детского загородного оздоровительного лагеря «Искорка»)
 Участок: 0.000 - 0.285 км.

Номер знака по ГОСТ 52290-2004	Наименование знака	Количество, шт
1	2	3
	Предупреждающие знаки	
	ИТОГО по группе:	
	Знаки приоритета	
2.4	Уступите дорогу	1
	ИТОГО по группе:	1
	Запрещающие знаки	
3.2	Движение запрещено	1
3.24	Ограничение максимальной скорости	2
	ИТОГО по группе:	3
	Предписывающие знаки	
	ИТОГО по группе:	
	Знаки особых предписаний	
	ИТОГО по группе:	
	Информационные знаки	
	ИТОГО по группе:	
	Знаки сервиса	
	ИТОГО по группе:	
	Знаки дополнительной информации(таблички)	
	ИТОГО по группе:	
	ВСЕГО:	4

Ведомость размещения дорожного ограждения

Дорога: пгт. Рефтинский, Автодорога до базы отдыха «Журавушка» (ответвление от дороги до детского загородного оздоровительного лагеря «Искорка»)
 Участок: 0.000 - 0.285 км.

№ п/п	Начало участка, км+м	Конец участка, км+м	Протяженность, м			Дата установки, г	Расположение	Тип	Уровень удерживающей способности	Высота, м	Зона расположения
			Проектируемые в соответствии с нормативными документами, м	Фактически установленные, м	Демонтировать, м						
1	2	3	4	5	6	7	8	9	10	11	12
1	0+018	0+087	69				Справа	Барьерное однорусное	У - 2	0.75	Автомобильная дорога
Итого:			69								

Ведомость размещения дорожных знаков

Дорога: пгт. Рефтинский, Замощение автодороги от здания № 45 по ул. Гагарина до гаражных кооперативов_участок 1
 Участок: 0.000 - 0.070 км.

№ п/п	Номер знака по ГОСТ 32945-2014	Наименование знака	Типоразмер знака	Площадь знаков, м2 (для знаков индивидуального проектирования)	Адрес, км + м	Установлено / требуется установить или демонтировать	Количество	Месторасположение
1	2	3	4	5	6	7	8	9
		Предупреждающие знаки						
		Итого установлено:						
		Итого перенести:						
		Итого временных:						
		Итого демонтировать:						
		Итого требуется установить:						
		Итого:						
		Знаки приоритета						
1	2.4	Уступите дорогу	2		0+007	Требуется установить	1	слева
		Итого установлено:						
		Итого перенести:						
		Итого временных:						
		Итого демонтировать:						
		Итого требуется установить:					1	
		Итого:					1	
		Запрещающие знаки						
2	3.13	Ограничение высоты	2		0+007	Требуется установить	1	справа
3	3.13	Ограничение высоты	2		0+016	Требуется установить	1	слева
		Итого установлено:						
		Итого перенести:						
		Итого временных:						
		Итого демонтировать:						

		Итого требуется установить:					2	
		Итого:					2	
		Предписывающие знаки						
		Итого установлено:						
		Итого перенести:						
		Итого временных:						
		Итого демонтировать:						
		Итого требуется установить:						
		Итого:						
		Знаки особых предписаний						
		Итого установлено:						
		Итого перенести:						
		Итого временных:						
		Итого демонтировать:						
		Итого требуется установить:						
		Итого:						
		Информационные знаки						
		Итого установлено:						
		Итого перенести:						
		Итого временных:						
		Итого демонтировать:						
		Итого требуется установить:						
		Итого:						
		Знаки сервиса						
		Итого установлено:						
		Итого перенести:						
		Итого временных:						
		Итого демонтировать:						
		Итого требуется установить:						

		Итого:						
		Знаки дополнительной информации(таблички)						
		Итого установлено:						
		Итого перенести:						
		Итого временных:						
		Итого демонтировать:						
		Итого требуется установить:						
		Итого:						
		Всего установлено:						
		Всего перенести:						
		Всего временных:						
		Всего демонтировать:						
		Всего требуется установить:					3	
		Всего:					3	

Ведомость объемов работ по установке дорожных знаков

Дорога: пгт. Рефтинский, Замощение автодороги от здания № 45 по ул. Гагарина до гаражных кооперативов_участок 1
 Участок: 0.000 - 0.070 км.

Номер знака по ГОСТ 52290-2004	Наименование знака	Количество, шт
1	2	3
	Предупреждающие знаки	
	ИТОГО по группе:	
	Знаки приоритета	
2.4	Уступите дорогу	1
	ИТОГО по группе:	1
	Запрещающие знаки	
3.13	Ограничение высоты	2
	ИТОГО по группе:	2
	Предписывающие знаки	
	ИТОГО по группе:	
	Знаки особых предписаний	
	ИТОГО по группе:	
	Информационные знаки	
	ИТОГО по группе:	
	Знаки сервиса	
	ИТОГО по группе:	
	Знаки дополнительной информации(таблички)	
	ИТОГО по группе:	
	ВСЕГО:	3

Ведомость размещения дорожных знаков

Дорога: пгт. Рефтинский, Замоещение автодороги от здания № 45 по ул. Гагарина до гаражных кооперативов_участок 2
 Участок: 0.000 - 0.420 км.

№ п/п	Номер знака по ГОСТ 32945-2014	Наименование знака	Типоразмер знака	Площадь знаков, м2 (для знаков индивидуального проектирования)	Адрес, км + м	Установлено / требуется установить или демонтировать	Количество	Месторасположение
1	2	3	4	5	6	7	8	9
		Предупреждающие знаки						
		Итого установлено:						
		Итого перенести:						
		Итого временных:						
		Итого демонтировать:						
		Итого требуется установить:						
		Итого:						
		Знаки приоритета						
1	2.1	Главная дорога	2		0+011	Требуется установить	1	слева
2	2.1	Главная дорога			0+074	Требуется установить	1	справа
3	2.1	Главная дорога			0+094	Требуется установить	1	слева
4	2.1	Главная дорога			0+276	Требуется установить	1	справа
5	2.1	Главная дорога			0+392	Требуется установить	1	слева
6	2.4	Уступите дорогу	2		0+084	Требуется установить	1	слева на примыкании
7	2.4	Уступите дорогу			0+120	Требуется установить	1	справа на примыкании
8	2.4	Уступите дорогу	2		0+245	Требуется установить	1	справа на примыкании
9	2.4	Уступите дорогу	2		0+405	Требуется установить	1	справа на примыкании
10	2.5	Движение без остановки запрещено	0		0+282	Требуется установить	1	справа на примыкании
11	2.5	Движение без остановки запрещено	2		0+282	Требуется установить	1	слева на примыкании
12	2.5	Движение без остановки запрещено	0		0+306	Требуется установить	1	справа на примыкании
13	2.5	Движение без остановки запрещено	2		0+306	Требуется установить	1	слева на примыкании
14	2.5	Движение без остановки запрещено	0		0+330	Требуется установить	1	справа на примыкании

15	2.5	Движение без остановки запрещено	2		0+330	Требуется установить	1	слева на примыкании
16	2.5	Движение без остановки запрещено	0		0+353	Требуется установить	1	справа на примыкании
17	2.5	Движение без остановки запрещено	2		0+353	Требуется установить	1	слева на примыкании
18	2.5	Движение без остановки запрещено	2		0+379	Требуется установить	1	слева на примыкании
19	2.5	Движение без остановки запрещено	2		0+395	Требуется установить	1	слева на примыкании
		Итого установлено:						
		Итого перенести:						
		Итого временных:						
		Итого демонтировать:						
		Итого требуется установить:					19	
		Итого:					19	
		Запрещающие знаки						
20	3.13	Ограничение высоты	2		0+276	Требуется установить	1	справа
21	3.13	Ограничение высоты	2		0+392	Требуется установить	1	слева
		Итого установлено:						
		Итого перенести:						
		Итого временных:						
		Итого демонтировать:						
		Итого требуется установить:					2	
		Итого:					2	
		Предписывающие знаки						
22	4.2.2	Объезд препятствия слева	2		0+115	Требуется установить	1	справа
23	4.2.2	Объезд препятствия слева	2		0+133	Требуется установить	1	справа
24	4.2.2	Объезд препятствия слева	2		0+230	Требуется установить	1	справа
25	4.2.2	Объезд препятствия слева	2		0+282	Требуется установить	1	слева
		Итого установлено:						
		Итого перенести:						
		Итого временных:						
		Итого демонтировать:						

		Итого требуется установить:					4	
		Итого:					4	
		Знаки особых предписаний						
		Итого установлено:						
		Итого перенести:						
		Итого временных:						
		Итого демонтировать:						
		Итого требуется установить:						
		Итого:						
		Информационные знаки						
		Итого установлено:						
		Итого перенести:						
		Итого временных:						
		Итого демонтировать:						
		Итого требуется установить:						
		Итого:						
		Знаки сервиса						
26	7.5	Мойка автомобилей	2		0+115	Требуется установить	1	справа
		Итого установлено:						
		Итого перенести:						
		Итого временных:						
		Итого демонтировать:						
		Итого требуется установить:					1	
		Итого:					1	
		Знаки дополнительной информации(таблички)						
27	8.13	Направление главной дороги	2		0+011	Требуется установить	1	слева
28	8.22.2	Препятствие	2		0+115	Требуется установить	1	справа
29	8.22.2	Препятствие	2		0+133	Требуется установить	1	справа

30	8.22.2	Препятствие	2		0+230	Требуется установить	1	справа
31	8.22.2	Препятствие	2		0+282	Требуется установить	1	слева
		Итого установлено:						
		Итого перенести:						
		Итого временных:						
		Итого демонтировать:						
		Итого требуется установить:					5	
		Итого:					5	
		Всего установлено:						
		Всего перенести:						
		Всего временных:						
		Всего демонтировать:						
		Всего требуется установить:					31	
		Всего:					31	

Ведомость объемов работ по установке дорожных знаков

Дорога: пгт. Рефтинский, Замощение автодороги от здания № 45 по ул. Гагарина до гаражных кооперативов_участок 2
 Участок: 0.000 - 0.420 км.

Номер знака по ГОСТ 52290-2004	Наименование знака	Количество, шт
1	2	3
	Предупреждающие знаки	
	ИТОГО по группе:	
	Знаки приоритета	
2.1	Главная дорога	5
2.4	Уступите дорогу	4
2.5	Движение без остановки запрещено	10
	ИТОГО по группе:	19
	Запрещающие знаки	
3.13	Ограничение высоты	2
	ИТОГО по группе:	2
	Предписывающие знаки	
4.2.2	Объезд препятствия слева	4
	ИТОГО по группе:	4
	Знаки особых предписаний	
	ИТОГО по группе:	
	Информационные знаки	
	ИТОГО по группе:	
	Знаки сервиса	
7.5	Мойка автомобилей	1
	ИТОГО по группе:	1
	Знаки дополнительной информации(таблички)	
8.13	Направление главной дороги	1

8.22.2	Препятствие	4
	ИТОГО по группе:	5
	ВСЕГО:	31

Ведомость размещения искусственного освещения

Дорога: пгт. Рефтинский, Замошение автодороги от здания № 45 по ул. Гагарина до гаражных кооперативов_участок 2

Участок: 0.000 - 0.420 км.

№ п/п	Начало участка, км+м	Конец участка, км+м	Объект установки	Количество опор / светильников	Протяженность, м		Расположение
					Проектируемые в соответствии с нормативными документами, м	Фактически установленные, м	
1	2	3	4	5	6	7	8
1	0+313	0+313	Автомобильная дорога	1/1	0	0	Слева
2	0+362	0+362	Автомобильная дорога	1/1	0	0	Слева
Итого:				2/2	0	0	

Ведомость размещения дорожных знаков

Дорога: пгт. Рефтинский, Автодорога от гаражного кооператива № 5е до ветлечебницы
Участок: 0.000 - 0.400 км.

№ п/п	Номер знака по ГОСТ 32945-2014	Наименование знака	Типоразмер знака	Площадь знаков, м2 (для знаков индивидуального проектирования)	Адрес, км + м	Установлено / требуется установить или демонтировать	Количество	Месторасположение
1	2	3	4	5	6	7	8	9
		Предупреждающие знаки						
		Итого установлено:						
		Итого перенести:						
		Итого временных:						
		Итого демонтировать:						
		Итого требуется установить:						
		Итого:						
		Знаки приоритета						
1	2.1	Главная дорога	2		0+066	Требуется установить	1	справа
2	2.1	Главная дорога	2		0+363	Требуется установить	1	слева
3	2.5	Движение без остановки запрещено			0+065	Требуется установить	1	слева на примыкании
4	2.5	Движение без остановки запрещено	2		0+087	Требуется установить	1	слева на примыкании
5	2.5	Движение без остановки запрещено	2		0+095	Требуется установить	1	слева на примыкании
6	2.5	Движение без остановки запрещено	2		0+110	Требуется установить	1	слева на примыкании
7	2.5	Движение без остановки запрещено	2		0+121	Требуется установить	1	слева на примыкании
8	2.5	Движение без остановки запрещено	0		0+130	Требуется установить	1	справа на примыкании
9	2.5	Движение без остановки запрещено	2		0+146	Требуется установить	1	слева на примыкании
10	2.5	Движение без остановки запрещено	0		0+169	Требуется установить	1	справа на примыкании
11	2.5	Движение без остановки запрещено	0		0+201	Требуется установить	1	справа на примыкании
12	2.5	Движение без остановки запрещено			0+210	Требуется установить	1	справа на примыкании
13	2.5	Движение без остановки запрещено	2		0+220	Требуется установить	1	слева на примыкании
14	2.5	Движение без остановки запрещено	2		0+231	Требуется установить	1	слева на примыкании

15	2.5	Движение без остановки запрещено	2		0+244	Требуется установить	1	слева на примыкании
16	2.5	Движение без остановки запрещено	0		0+356	Требуется установить	1	справа на примыкании
		Итого установлено:						
		Итого перенести:						
		Итого временных:						
		Итого демонтировать:						
		Итого требуется установить:					16	
		Итого:					16	
		Запрещающие знаки						
17	3.13	Ограничение высоты	2		0+075	Требуется установить	1	над проезжей частью в прямом направлении
18	3.13	Ограничение высоты	2		0+212	Требуется установить	1	над проезжей частью в обратном направлении
		Итого установлено:						
		Итого перенести:						
		Итого временных:						
		Итого демонтировать:						
		Итого требуется установить:					2	
		Итого:					2	
		Предписывающие знаки						
19	4.2.2	Объезд препятствия слева	2		0+066	Требуется установить	1	справа
20	4.2.2	Объезд препятствия слева	2		0+087	Требуется установить	1	слева
21	4.2.2	Объезд препятствия слева	2		0+113	Требуется установить	1	слева
22	4.2.2	Объезд препятствия слева	2		0+115	Требуется установить	1	справа
23	4.2.2	Объезд препятствия слева	2		0+127	Требуется установить	1	справа
24	4.2.2	Объезд препятствия слева	2		0+153	Требуется установить	1	справа
25	4.2.2	Объезд препятствия слева	2		0+175	Требуется установить	1	слева
26	4.2.2	Объезд препятствия слева	2		0+206	Требуется установить	1	слева
27	4.2.2	Объезд препятствия слева	2		0+228	Требуется установить	1	справа
28	4.2.2	Объезд препятствия слева	2		0+249	Требуется установить	1	справа

29	4.2.2	Объезд препятствия слева	2		0+308	Требуется установить	1	справа
30	4.2.2	Объезд препятствия слева	2		0+352	Требуется установить	1	слева
		Итого установлено:						
		Итого перенести:						
		Итого временных:						
		Итого демонтировать:						
		Итого требуется установить:					12	
		Итого:					12	
		Знаки особых предписаний						
		Итого установлено:						
		Итого перенести:						
		Итого временных:						
		Итого демонтировать:						
		Итого требуется установить:						
		Итого:						
		Информационные знаки						
		Итого установлено:						
		Итого перенести:						
		Итого временных:						
		Итого демонтировать:						
		Итого требуется установить:						
		Итого:						
		Знаки сервиса						
		Итого установлено:						
		Итого перенести:						
		Итого временных:						
		Итого демонтировать:						
		Итого требуется установить:						
		Итого:						

		Знаки дополнительной информации(таблички)						
31	8.22.2	Препятствие	2		0+066	Требуется установить	1	справа
32	8.22.2	Препятствие	2		0+087	Требуется установить	1	слева
33	8.22.2	Препятствие	2		0+113	Требуется установить	1	слева
34	8.22.2	Препятствие	2		0+115	Требуется установить	1	справа
35	8.22.2	Препятствие	2		0+127	Требуется установить	1	справа
36	8.22.2	Препятствие	2		0+153	Требуется установить	1	справа
37	8.22.2	Препятствие	2		0+175	Требуется установить	1	слева
38	8.22.2	Препятствие	2		0+206	Требуется установить	1	слева
39	8.22.2	Препятствие	2		0+228	Требуется установить	1	справа
40	8.22.2	Препятствие	2		0+249	Требуется установить	1	справа
41	8.22.2	Препятствие	2		0+308	Требуется установить	1	справа
42	8.22.2	Препятствие	2		0+352	Требуется установить	1	слева
		Итого установлено:						
		Итого перенести:						
		Итого временных:						
		Итого демонтировать:						
		Итого требуется установить:					12	
		Итого:					12	
		Всего установлено:						
		Всего перенести:						
		Всего временных:						
		Всего демонтировать:						
		Всего требуется установить:					42	
		Всего:					42	

Ведомость объемов работ по установке дорожных знаков

Дорога: пгт. Рефтинский, Автодорога от гаражного кооператива № 5е до ветлечебницы

Участок: 0.000 - 0.400 км.

Номер знака по ГОСТ 52290-2004	Наименование знака	Количество, шт
1	2	3
	Предупреждающие знаки	
	ИТОГО по группе:	
	Знаки приоритета	
2.1	Главная дорога	2
2.5	Движение без остановки запрещено	14
	ИТОГО по группе:	16
	Запрещающие знаки	
3.13	Ограничение высоты	2
	ИТОГО по группе:	2
	Предписывающие знаки	
4.2.2	Объезд препятствия слева	12
	ИТОГО по группе:	12
	Знаки особых предписаний	
	ИТОГО по группе:	
	Информационные знаки	
	ИТОГО по группе:	
	Знаки сервиса	
	ИТОГО по группе:	
	Знаки дополнительной информации(таблички)	
8.22.2	Препятствие	12
	ИТОГО по группе:	12
	ВСЕГО:	42

Ведомость размещения дорожных знаков

Дорога: пгт. Рефтинский, Замощение автодороги от улицы Сосновый бор до улицы Энтузиастов

Участок: 0.000 - 0.440 км.

№ п/п	Номер знака по ГОСТ 32945-2014	Наименование знака	Типоразмер знака	Площадь знаков, м2 (для знаков индивидуального проектирования)	Адрес, км + м	Установлено / требуется установить или демонтировать	Количество	Месторасположение
1	2	3	4	5	6	7	8	9
		Предупреждающие знаки						
1	1.34.1	Направление поворота			0+085	Требуется установить	1	справа
2	1.34.1	Направление поворота			0+105	Требуется установить	1	справа
3	1.34.1	Направление поворота			0+125	Требуется установить	1	справа
4	1.34.1	Направление поворота			0+145	Требуется установить	1	справа
5	1.34.1	Направление поворота			0+165	Требуется установить	1	справа
6	1.34.1	Направление поворота			0+197	Требуется установить	1	слева
7	1.34.1	Направление поворота			0+217	Требуется установить	1	слева
8	1.34.1	Направление поворота			0+237	Требуется установить	1	слева
9	1.34.1	Направление поворота			0+257	Требуется установить	1	слева
10	1.34.2	Направление поворота			0+085	Требуется установить	1	справа
11	1.34.2	Направление поворота			0+105	Требуется установить	1	справа
12	1.34.2	Направление поворота			0+125	Требуется установить	1	справа
13	1.34.2	Направление поворота			0+145	Требуется установить	1	справа
14	1.34.2	Направление поворота			0+165	Требуется установить	1	справа
15	1.34.2	Направление поворота			0+197	Требуется установить	1	слева
16	1.34.2	Направление поворота			0+217	Требуется установить	1	слева
17	1.34.2	Направление поворота			0+237	Требуется установить	1	слева
18	1.34.2	Направление поворота			0+257	Требуется установить	1	слева
		Итого установлено:						
		Итого перенести:						
		Итого временных:						

		Итого демонтировать:						
		Итого требуется установить:					18	
		Итого:					18	
		Знаки приоритета						
19	2.1	Главная дорога	2		0+014	Требуется установить	1	справа
20	2.1	Главная дорога	2		0+016	Требуется установить	1	слева
21	2.1	Главная дорога	2		0+046	Требуется установить	1	слева
22	2.1	Главная дорога	2		0+263	Требуется установить	1	справа
23	2.1	Главная дорога	2		0+431	Требуется установить	1	справа
24	2.2	Конец главной дороги	2		0+295	Требуется установить	1	слева
25	2.4	Уступите дорогу	2		0+295	Требуется установить	1	слева
26	2.4	Уступите дорогу	2		0+440	Требуется установить	1	справа на примыкании
		Итого установлено:						
		Итого перенести:						
		Итого временных:						
		Итого демонтировать:						
		Итого требуется установить:					8	
		Итого:					8	
		Запрещающие знаки						
27	3.13	Ограничение высоты	2		0+014	Требуется установить	1	справа
28	3.13	Ограничение высоты	2		0+016	Требуется установить	1	слева
29	3.20	Обгон запрещен	2		0+046	Требуется установить	1	слева
30	3.20	Обгон запрещен	2		0+046	Требуется установить	1	справа
31	3.20	Обгон запрещен	2		0+263	Требуется установить	1	слева
32	3.20	Обгон запрещен	2		0+263	Требуется установить	1	справа
33	3.24	Ограничение максимальной скорости	2		0+046	Требуется установить	1	справа
34	3.24	Ограничение максимальной скорости	2		0+263	Требуется установить	1	слева
35	3.24	Ограничение максимальной скорости	2		0+295	Требуется установить	1	справа
36	3.24	Ограничение максимальной скорости	2		0+431	Требуется установить	1	слева

		Итого установлено:						
		Итого перенести:						
		Итого временных:						
		Итого демонтировать:						
		Итого требуется установить:					10	
		Итого:					10	
		Предписывающие знаки						
37	4.2.2	Объезд препятствия слева	2		0+090	Требуется установить	1	слева
38	4.2.2	Объезд препятствия слева	2		0+090	Требуется установить	1	справа
		Итого установлено:						
		Итого перенести:						
		Итого временных:						
		Итого демонтировать:						
		Итого требуется установить:					2	
		Итого:					2	
		Знаки особых предписаний						
		Итого установлено:						
		Итого перенести:						
		Итого временных:						
		Итого демонтировать:						
		Итого требуется установить:						
		Итого:						
		Информационные знаки						
		Итого установлено:						
		Итого перенести:						
		Итого временных:						
		Итого демонтировать:						
		Итого требуется установить:						
		Итого:						

		Знаки сервиса						
		Итого установлено:						
		Итого перенести:						
		Итого временных:						
		Итого демонтировать:						
		Итого требуется установить:						
		Итого:						
		Знаки дополнительной информации(таблички)						
39	8.13	Направление главной дороги	2		0+431	Требуется установить	1	справа
40	8.13	Направление главной дороги	2		0+440	Требуется установить	1	справа на примыкании
41	8.22.2	Препятствие	2		0+090	Требуется установить	1	слева
42	8.22.2	Препятствие	2		0+090	Требуется установить	1	справа
		Итого установлено:						
		Итого перенести:						
		Итого временных:						
		Итого демонтировать:						
		Итого требуется установить:					4	
		Итого:					4	
		Всего установлено:						
		Всего перенести:						
		Всего временных:						
		Всего демонтировать:						
		Всего требуется установить:					42	
		Всего:					42	

Ведомость объемов работ по установке дорожных знаков

Дорога: пгт. Рефтинский, Замощение автодороги от улицы Сосновый бор до улицы Энтузиастов

Участок: 0.000 - 0.440 км.

Номер знака по ГОСТ 52290-2004	Наименование знака	Количество, шт
1	2	3
	Предупреждающие знаки	
1.34.1	Направление поворота	9
1.34.2	Направление поворота	9
	ИТОГО по группе:	18
	Знаки приоритета	
2.1	Главная дорога	5
2.2	Конец главной дороги	1
2.4	Уступите дорогу	2
	ИТОГО по группе:	8
	Запрещающие знаки	
3.13	Ограничение высоты	2
3.20	Обгон запрещен	4
3.24	Ограничение максимальной скорости	4
	ИТОГО по группе:	10
	Предписывающие знаки	
4.2.2	Объезд препятствия слева	2
	ИТОГО по группе:	2
	Знаки особых предписаний	
	ИТОГО по группе:	
	Информационные знаки	
	ИТОГО по группе:	
	Знаки сервиса	

		ИТОГО по группе:	
		Знаки дополнительной информации(таблички)	
8.13	Направление главной дороги		2
8.22.2	Препятствие		2
		ИТОГО по группе:	4
		ВСЕГО:	42

Ведомость размещения искусственного освещения

Дорога: пгт. Рефтинский, Замошение автодороги от улицы Сосновый бор до улицы Энтузиастов

Участок: 0.000 - 0.440 км.

№ п/п	Начало участка, км+м	Конец участка, км+м	Объект установки	Количество опор / светильников	Протяженность, м		Расположение
					Проектируемые в соответствии с нормативными документами, м	Фактически установленные, м	
1	2	3	4	5	6	7	8
1	0+008	0+008	Автомобильная дорога	1/1	0	0	Слева
2	0+040	0+240	Автомобильная дорога	6/1	200	0	Слева
3	0+290	0+430	Автомобильная дорога	5/1	140	0	Справа
Итого:				12/3	340	0	

Ведомость горизонтальной разметки по полосам

Дорога: пгт. Рефтинский, Автодорога по ул. Молодёжная (вдоль дома № 29 до здания № 1 по ул. Юбилейная)

Участок: 0.000 - 0.260 км.

Номер разметки	Итого на км	Итого
1	2	3
Итого:		

Ведомость размещения дорожных знаков

Дорога: пгт. Рефтинский, Автодорога по ул. Молодёжная (вдоль дома № 29 до здания № 1 по ул. Юбилейная)

Участок: 0.000 - 0.260 км.

№ п/п	Номер знака по ГОСТ 32945-2014	Наименование знака	Типоразмер знака	Площадь знаков, м2 (для знаков индивидуального проектирования)	Адрес, км + м	Установлено / требуется установить или демонтировать	Количество	Месторасположение
1	2	3	4	5	6	7	8	9
		Предупреждающие знаки						
		Итого установлено:						
		Итого перенести:						
		Итого временных:						
		Итого демонтировать:						
		Итого требуется установить:						
		Итого:						
		Знаки приоритета						
1	2.1	Главная дорога	2		0+045	Требуется установить	1	справа
2	2.1	Главная дорога	2		0+059	Требуется установить	1	слева
3	2.1	Главная дорога	2		0+144	Требуется установить	1	справа
4	2.1	Главная дорога	2		0+156	Требуется установить	1	слева
5	2.1	Главная дорога	2		0+225	Требуется установить	1	справа
6	2.1	Главная дорога	0		0+230	Требуется установить	1	слева на примыкании
7	2.4	Уступите дорогу	2		0+052	Требуется установить	1	справа на пересечении
8	2.4	Уступите дорогу			0+149	Требуется установить	1	справа на примыкании
9	2.4	Уступите дорогу	2		0+235	Требуется установить	1	слева
		Итого установлено:						
		Итого перенести:						
		Итого временных:						
		Итого демонтировать:						

		Итого требуется установить:					9	
		Итого:					9	
		Запрещающие знаки						
10	3.2	Движение запрещено	2		0+235	Требуется установить	1	справа
		Итого установлено:						
		Итого перенести:						
		Итого временных:						
		Итого демонтировать:						
		Итого требуется установить:					1	
		Итого:					1	
		Предписывающие знаки						
		Итого установлено:						
		Итого перенести:						
		Итого временных:						
		Итого демонтировать:						
		Итого требуется установить:						
		Итого:						
		Знаки особых предписаний						
		Итого установлено:						
		Итого перенести:						
		Итого временных:						
		Итого демонтировать:						
		Итого требуется установить:						
		Итого:						
		Информационные знаки						
11	6.4	Парковка (парковочное место)	2		0+059	Требуется установить	1	слева
12	6.4	Парковка (парковочное место)	2		0+085	Требуется установить	1	слева
13	6.4	Парковка (парковочное место)	2		0+102	Требуется установить	1	слева
14	6.4	Парковка (парковочное место)	2		0+156	Требуется установить	1	слева

15	6.4	Парковка (парковочное место)	2		0+193	Требуется установить	1	слева
16	6.4	Парковка (парковочное место)	2		0+225	Требуется установить	1	слева
17	6.4.17д	Парковка для инвалидов	2		0+106	Требуется установить	1	слева
18	6.4.17д	Парковка для инвалидов	2		0+222	Требуется установить	1	слева
		Итого установлено:						
		Итого перенести:						
		Итого временных:						
		Итого демонтировать:						
		Итого требуется установить:					8	
		Итого:					8	
		Знаки сервиса						
		Итого установлено:						
		Итого перенести:						
		Итого временных:						
		Итого демонтировать:						
		Итого требуется установить:						
		Итого:						
		Знаки дополнительной информации(таблички)						
19	8.6.4	Способ постановки транспортного средства на стоянку	2		0+059	Требуется установить	1	слева
20	8.6.4	Способ постановки транспортного средства на стоянку	2		0+085	Требуется установить	1	слева
21	8.6.4	Способ постановки транспортного средства на стоянку	2		0+102	Требуется установить	1	слева
22	8.6.4	Способ постановки транспортного средства на стоянку	2		0+156	Требуется установить	1	слева
23	8.6.4	Способ постановки транспортного средства на стоянку	2		0+193	Требуется установить	1	слева
24	8.6.4	Способ постановки транспортного средства на стоянку	2		0+225	Требуется установить	1	слева
25	8.13	Направление главной дороги	2		0+230	Требуется установить	1	слева на примыкании

26	8.13	Направление главной дороги	2		0+225	Требуется установить	1	справа
27	8.13	Направление главной дороги	2		0+235	Требуется установить	1	слева
		Итого установлено:						
		Итого перенести:						
		Итого временных:						
		Итого демонтировать:						
		Итого требуется установить:					9	
		Итого:					9	
		Всего установлено:						
		Всего перенести:						
		Всего временных:						
		Всего демонтировать:						
		Всего требуется установить:					27	
		Всего:					27	

Ведомость объемов работ по установке дорожных знаков

Дорога: пгт. Рефтинский, Автодорога по ул. Молодёжная (вдоль дома № 29 до здания № 1 по ул. Юбилейная)

Участок: 0.000 - 0.260 км.

Номер знака по ГОСТ 52290-2004	Наименование знака	Количество, шт
1	2	3
	Предупреждающие знаки	
	ИТОГО по группе:	
	Знаки приоритета	
2.1	Главная дорога	6
2.4	Уступите дорогу	3
	ИТОГО по группе:	9
	Запрещающие знаки	
3.2	Движение запрещено	1
	ИТОГО по группе:	1
	Предписывающие знаки	
	ИТОГО по группе:	
	Знаки особых предписаний	
	ИТОГО по группе:	
	Информационные знаки	
6.4	Парковка (парковочное место)	6
6.4.17д	Парковка для инвалидов	2
	ИТОГО по группе:	8
	Знаки сервиса	
	ИТОГО по группе:	
	Знаки дополнительной информации(таблички)	
8.13	Направление главной дороги	3
8.6.4	Способ постановки транспортного средства на стоянку	6

	ИТОГО по группе:	9
	ВСЕГО:	27

Ведомость размещения искусственного освещения

Дорога: пгт. Рефтинский, Автодорога по ул. Молодёжная (вдоль дома № 29 до здания № 1 по ул. Юбилейная)

Участок: 0.000 - 0.260 км.

№ п/п	Начало участка, км+м	Конец участка, км+м	Объект установки	Количество опор / светильников	Протяженность, м		Расположение
					Проектируемые в соответствии с нормативными документами, м	Фактически установленные, м	
1	2	3	4	5	6	7	8
1	0+034	0+034	Автомобильная дорога	1/2	0	0	Справа
2	0+075	0+075	Автомобильная дорога	1/1	0	0	Справа
3	0+116	0+116	Автомобильная дорога	1/1	0	0	Справа
4	0+158	0+158	Автомобильная дорога	1/1	0	0	Справа
5	0+200	0+200	Автомобильная дорога	1/1	0	0	Справа
6	0+236	0+236	Автомобильная дорога	1/1	0	0	Справа
Итого:				6/7	0	0	

Ведомость дорожной разметки (горизонтальной)

Дорога: пгт. Рефтинский, Автодорога по ул. Юбилейная (вдоль дома № 8 до здания № 6а)

Участок: 0.000 - 0.268 км.

№ км	1.7(м)	1.24.1(шт)	1.24.2(шт)	1.25(м)	1.32.1(м)	ИТОГО, м2
коэф.привед. к 1.1	0.500	1.550	1.860	4.000	0.000	
Ширина, м	0.10	1.00	1.00	0.40	1.00	
1	2	3	4	5	6	7
0 - 1	81.000	4.000	1.000	10.000	0.000	16.110
ИТОГО	81.000	4.000	1.000	10.000	0.000	16.110
ЛИН.КМ	0.081	0.000	0.000	0.010	0.000	
ПРИВЕД.КМ	0.041	0.000	0.000	0.040	0.000	
ПЛОЩАДЬ	4.050	6.200	1.860	4.000	0.000	16.110

Ведомость горизонтальной разметки по полосам

Дорога: пгт. Рефтинский, Автодорога по ул. Юбилейная (вдоль дома № 8 до здания № 6а)

Участок: 0.000 - 0.268 км.

Номер разметки	Расположение разметки на проезжей части		Итого на км	Итого
	1-я слева	1-я справа		
1	2	3	4	5
Км 0-1				
1.7	0.002-0.023		21	
1.7	0.230-0.260		30	
1.7		0.190-0.220	30	
Итого:				
1.7				81

Ведомость размещения дорожных знаков

Дорога: пгт. Рефтинский, Автодорога по ул. Юбилейная (вдоль дома № 8 до здания № 6а)

Участок: 0.000 - 0.268 км.

№ п/п	Номер знака по ГОСТ 32945-2014	Наименование знака	Типоразмер знака	Площадь знаков, м2 (для знаков индивидуального проектирования)	Адрес, км + м	Установлено / требуется установить или демонтировать	Количество	Месторасположение
1	2	3	4	5	6	7	8	9
		Предупреждающие знаки						
1	1.17	Искусственная неровность	2		0+052	Требуется установить	1	справа
2	1.17	Искусственная неровность	2		0+245	Требуется установить	1	слева
3	1.23	Дети	2		0+037	Требуется установить	1	справа
4	1.23	Дети	2		0+260	Требуется установить	1	слева
		Итого установлено:						
		Итого перенести:						
		Итого временных:						
		Итого демонтировать:						
		Итого требуется установить:					4	
		Итого:					4	
		Знаки приоритета						
5	2.1	Главная дорога	2		0+024	Требуется установить	1	справа
6	2.1	Главная дорога	2		0+037	Требуется установить	1	слева
7	2.1	Главная дорога	2		0+268	Требуется установить	1	слева на пересечении
8	2.1	Главная дорога	2		0+268	Требуется установить	1	справа на пересечении
9	2.2	Конец главной дороги	2		0+030	Требуется установить	1	слева на пересечении
10	2.2	Конец главной дороги	2		0+261	Требуется установить	1	справа
11	2.4	Уступите дорогу	2		0+030	Требуется установить	1	слева на пересечении
12	2.4	Уступите дорогу	2		0+261	Требуется установить	1	справа
		Итого установлено:						

		Итого перенести:						
		Итого временных:						
		Итого демонтировать:						
		Итого требуется установить:					8	
		Итого:					8	
		Запрещающие знаки						
13	3.2	Движение запрещено			0+165	Требуется установить	1	слева на примыкании
14	3.24	Ограничение максимальной скорости	2		0+037	Требуется установить	1	справа
15	3.24	Ограничение максимальной скорости	2		0+260	Требуется установить	1	слева
		Итого установлено:						
		Итого перенести:						
		Итого временных:						
		Итого демонтировать:						
		Итого требуется установить:					3	
		Итого:					3	
		Предписывающие знаки						
		Итого установлено:						
		Итого перенести:						
		Итого временных:						
		Итого демонтировать:						
		Итого требуется установить:						
		Итого:						
		Знаки особых предписаний						
16	5.20	Искусственная неровность	2		0+098	Требуется установить	1	справа
17	5.20	Искусственная неровность	2		0+101	Требуется установить	1	слева
18	5.20	Искусственная неровность	2		0+185	Требуется установить	1	справа
19	5.20	Искусственная неровность	2		0+188	Требуется установить	1	слева
20	5.21	Жилая зона			0+030	Требуется установить	1	справа на пересечении

21	5.21	Жилая зона			0+092	Требуется установить	1	справа на примыкании
22	5.22	Конец жилой зоны			0+030	Требуется установить	1	справа на пересечении
23	5.22	Конец жилой зоны			0+092	Требуется установить	1	справа на примыкании
		Итого установлено:						
		Итого перенести:						
		Итого временных:						
		Итого демонтировать:						
		Итого требуется установить:					8	
		Итого:					8	
		Информационные знаки						
24	6.4	Парковка (парковочное место)	2		0+024	Требуется установить	1	справа
25	6.4.17д	Парковка для инвалидов	2		0+004	Требуется установить	1	справа
		Итого установлено:						
		Итого перенести:						
		Итого временных:						
		Итого демонтировать:						
		Итого требуется установить:					2	
		Итого:					2	
		Знаки сервиса						
		Итого установлено:						
		Итого перенести:						
		Итого временных:						
		Итого демонтировать:						
		Итого требуется установить:						
		Итого:						
		Знаки дополнительной информации(таблички)						
26	8.2.1	Зона действия	2		0+037	Требуется установить	1	справа
27	8.2.1	Зона действия	2		0+052	Требуется установить	1	справа

28	8.2.1	Зона действия	2		0+245	Требуется установить	1	слева
29	8.2.1	Зона действия	2		0+260	Требуется установить	1	слева
30	8.6.5	Способ постановки транспортного средства на стоянку	2		0+024	Требуется установить	1	справа
		Итого установлено:						
		Итого перенести:						
		Итого временных:						
		Итого демонтировать:						
		Итого требуется установить:					5	
		Итого:					5	
		Всего установлено:						
		Всего перенести:						
		Всего временных:						
		Всего демонтировать:						
		Всего требуется установить:					30	
		Всего:					30	

Ведомость объемов работ по установке дорожных знаков

Дорога: пгт. Рефтинский, Автодорога по ул. Юбилейная (вдоль дома № 8 до здания № 6а)

Участок: 0.000 - 0.268 км.

Номер знака по ГОСТ 52290-2004	Наименование знака	Количество, шт
1	2	3
	Предупреждающие знаки	
1.17	Искусственная неровность	2
1.23	Дети	2
	ИТОГО по группе:	4
	Знаки приоритета	
2.1	Главная дорога	4
2.2	Конец главной дороги	2
2.4	Уступите дорогу	2
	ИТОГО по группе:	8
	Запрещающие знаки	
3.2	Движение запрещено	1
3.24	Ограничение максимальной скорости	2
	ИТОГО по группе:	3
	Предписывающие знаки	
	ИТОГО по группе:	
	Знаки особых предписаний	
5.20	Искусственная неровность	4
5.21	Жилая зона	2
5.22	Конец жилой зоны	2
	ИТОГО по группе:	8
	Информационные знаки	
6.4	Парковка (парковочное место)	1

6.4.17д	Парковка для инвалидов	1
	ИТОГО по группе:	2
	Знаки сервиса	
	ИТОГО по группе:	
	Знаки дополнительной информации(таблички)	
8.2.1	Зона действия	4
8.6.5	Способ постановки транспортного средства на стоянку	1
	ИТОГО по группе:	5
	ВСЕГО:	30

Ведомость размещения искусственного освещения

Дорога: пгт. Рефтинский, Автодорога по ул. Юбилейная (вдоль дома № 8 до здания № 6а)

Участок: 0.000 - 0.268 км.

№ п/п	Начало участка, км+м	Конец участка, км+м	Объект установки	Количество опор / светильников	Протяженность, м		Расположение
					Проектируемые в соответствии с нормативными документами, м	Фактически установленные, м	
1	2	3	4	5	6	7	8
1	0+035	0+220	Автомобильная дорога	7/1	185	0	Справа
Итого:				7/1	185	0	

Ведомость размещения пешеходных дорожек (тротуаров)

Дорога: пгт. Рефтинский, Автодорога по ул. Юбилейная (вдоль дома № 8 до здания № 6а)

Участок: 0.000 - 0.268 км.

№	Начало участка, км+м	Конец участка, км+м	Объект установки	Расположение	Протяженность, м	
					Проектируемые в соответствии с нормативными документами, м	Фактически установленные, м
1	2	3	4	5	6	7
1	0+000	0+028	Автомобильная дорога	Справа		28
2	0+032	0+078	Автомобильная дорога	Справа		46
3	0+093	0+210	Автомобильная дорога	Справа		117
4	0+210	0+230	Автомобильная дорога	Справа	20	
5	0+260	0+264	Автомобильная дорога	Справа		4
6	0+260	0+264	Автомобильная дорога	Слева		4
Итого:					20	199

Ведомость размещения искусственных неровностей

Дорога: пгт. Рефтинский, Автодорога по ул. Юбилейная (вдоль дома № 8 до здания № 6а)

Участок: 0.000 - 0.268 км.

№ п/п	Адрес, км + м	Расположение	Конструкция	Размеры				Признак существования
				Длина, м	Ширина, м	Высота, м	Объем, м3	
1	2	3	4	5	6	7	8	9
1	0+098	С обеих сторон	Монолитная	3.00	2.50	0.07	0.53	Проектируемый
2	0+185	С обеих сторон	Монолитная	3.00	2.50	0.07	0.53	Проектируемый
Итого:							1.05	