

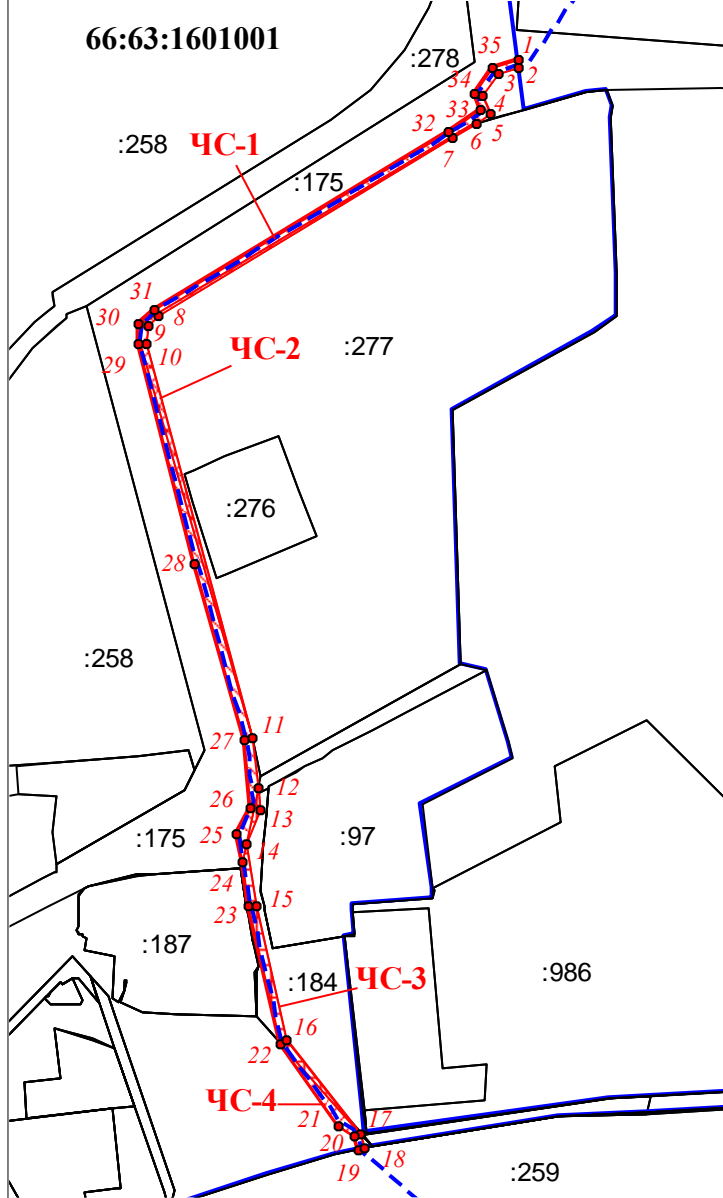
Утверждена





от \_\_\_\_\_ № \_\_\_\_\_

Местоположение сервитута: Российская Федерация, Свердловская область, городской округ Рефтинский, в границах земельных участков с кадастровыми номерами 66:63:1601001:175 (ЕЗ 66:63:0000000:268), 66:63:1601001:277, 66:63:1601001:184 и на землях, государственная собственность на которые не разграничена, в границах кадастрового квартала 66:63:1601001.

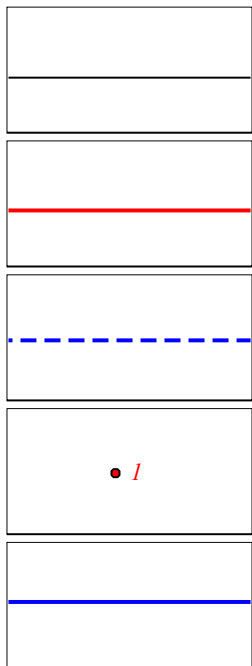
Площадь публичного сервитута <u>43947</u> кв.м		
Обозначение характерных точек границ	Координаты, м (МСК-66, зона I)	
	X	Y
1	424 455,86	1 602 059,82
2	424 441,78	1 602 061,58
3	424 429,50	1 602 020,48
4	424 387,23	1 601 989,02
5	424 350,59	1 602 002,57
6	424 331,89	1 601 974,72
7	424 300,47	1 601 927,92
8	423 949,69	1 601 344,08
9	423 930,79	1 601 323,96
10	423 893,18	1 601 319,95
11	423 110,93	1 601 531,46
12	423 010,80	1 601 542,09
13	422 968,98	1 601 546,53
14	422 899,85	1 601 520,18
15	422 777,08	1 601 541,45
16	422 513,37	1 601 600,40
17	422 326,60	1 601 748,07
18	422 298,22	1 601 756,09
19	422 295,28	1 601 741,90
20	422 323,33	1 601 734,13
21	422 342,23	1 601 704,06
22	422 505,34	1 601 587,89
23	422 779,24	1 601 524,78
24	422 866,59	1 601 510,03
25	422 919,14	1 601 501,16
26	422 974,22	1 601 526,04
27	423 106,98	1 601 514,19
28	423 455,81	1 601 417,90
29	423 893,79	1 601 303,76
30	423 933,91	1 601 306,00
31	423 960,98	1 601 335,67
32	424 312,29	1 601 920,41
33	424 356,07	1 601 985,61
34	424 389,51	1 601 973,25
35	424 440,94	1 602 009,87

Масштаб 1:15000



-  - Часть сервитута ( площадь 23660 кв.м)  
на земельном участке с кад. № 66:63:1601001:175
-  - Часть сервитута ( площадь 8549 кв.м)  
на земельном участке с кад. № 66:63:1601001:277
-  - Часть сервитута ( площадь 8454 кв.м)  
на земельном участке с кад. № 66:63:1601001:184
-  - Часть сервитута ( площадь 3284 кв.м) на землях,  
государственная собственность на которые  
не разграничена  
(кадастровый квартал 66:63:1601001)

Условные обозначения:



- границы земельного участка, включенного в ЕГРН

- границы публичного сервитута

- ось сооружения водоводных канав для сброса поверхностных стоков

- обозначение характерной точки границы публичного сервитута

- Граница городского округа Рефтинский и Сухоложского муниципального округа

:259 - обозначение кадастрового номера земельного участка, включенного в ЕГРН

**66:63:1601001** - надпись кадастрового квартала